

«СОГЛАСОВАНО»



Начальник управления образования
Калуги

О.А.Лыткина

« » 2016 г.

«УТВЕРЖДАЮ»



Заведующий МБДОУ № 67 «Поляночка»
г. Калуги

Р.Н.Короткова

« » 2016 г.

ПАСПОРТ ДОСТУПНОСТИ

муниципального бюджетного дошкольного образовательного
учреждения № 67 «Поляночка» г. Калуги

Калуга, 2016 г.

**РЕЕСТР ОБЪЕКТОВ СОЦИАЛЬНОЙ ИНФРАСТРУКТУРЫ И УСЛУГ
в приоритетных сферах жизнедеятельности инвалидов и других маломобильных групп
населения Калужской области**

Часть 1

№ п/п	1. Общие сведения об объекте						2. Характеристика деятельности (по обслуживанию населения)			
	Наименование (вид) ОСИ	Адрес ОСИ	№ паспорта доступности ОСИ	Название организации, расположенной на ОСИ	Форма собственности	Выше стоящая организация	Виды оказываемых услуг	Категории населения	Категории инвалидов	Исполнитель ИПР (да, нет)
1	2	3	4	5	6	7	8	9	10	11
1	Объект образования	248921, г. Калуга, ул. Центральная, д. 14	1	Муниципального бюджетного дошкольного образовательного учреждения № 67 «Поляночка» города Калуги	государственная	Управление образования города Калуги	реализация ООП ДО в группах общеразвивающей направленности	дети от 2 до 7 лет	нет	да

Примечание: внутренняя структура Реестра ОСИ (разделы по строкам) формируется в виде сгруппированного списка по основным (приоритетным) сферам жизнедеятельности инвалидов и других МГН:

1 раздел - объекты здравоохранения

2 раздел - объекты образования

3 раздел - объекты социальной защиты населения

4 раздел - объекты физической культуры и спорта

5 раздел - объекты культуры

6 раздел - объекты связи и информации

7 раздел - объекты транспорта и дорожно-транспортной инфраструктуры

8 раздел - жилые здания и помещения

9 раздел - объекты потребительского рынка и сферы услуг

10 раздел - места приложения труда (специализированные предприятия и организации, специальные рабочие места для инвалидов)

РЕЕСТР ОБЪЕКТОВ СОЦИАЛЬНОЙ ИНФРАСТРУКТУРЫ И УСЛУГ

в приоритетных сферах жизнедеятельности инвалидов и других маломобильных групп населения Калужской области

Часть 2

№ п/п	3. Состояние доступности объекта			4. Управленческое решение					
	Вариант обустройства объекта ¹	Состояние доступности (в т.ч. для различных категорий инвалидов) ²	Нуждаемость в адаптации	Виды работ по адаптации ³	Плановый период (срок) исполнения	Ожидаемый результат (по состоянию доступности) ⁴	Дата контроля	Результат контроля ⁵	Дата актуализации информации на Карте доступности
1	12	13	14	15	16	17	18	19	20
	А	ВДН	нет	технические решения невозможны	-	-	-	-	-

1 указывается один из вариантов: «А» - доступность всех зон и помещений (универсальная); «Б» - выделены для обслуживания инвалидов специальные участки и помещения.

2 указывается: ДП-В - доступен полностью всем; ДП-И (К, О, С, Г, У) - доступен полностью избирательно (указать, каким категориям инвалидов); ДЧ-В - доступен частично всем; ДЧ-И (К, О, С, Г, У) – доступен частично избирательно (указать категории инвалидов); ДУ - доступно условно, ВНД – недоступно.

3 указывается один из вариантов (видов работ): не нуждается; ремонт (текущий, капитальный); оснащение оборудованием; индивидуальное решение с ТСР; технические решения невозможны – организация альтернативной формы обслуживания.

4 указывается: ДП-В - доступен полностью всем; ДП-И (К, О, С, Г, У) - доступен полностью избирательно (указать, каким категориям инвалидов); ДЧ-В - доступен частично всем; ДЧ-И (К, О, С, Г, У) – доступен частично избирательно (указать категории инвалидов); ДУ - доступно условно.

5 дается оценка результата исполнения плановых мероприятий в сравнении с ожидаемыми результатами (по состоянию доступности) – аналогично гр.17.

Заведующий МБДОУ № 67 «Поляночка» г. Калуги



УТВЕРЖДАЮ

Р.Н.Короткова

(подпись)

(ф.и.о.)

«___» _____ 20__ г.

ПАСПОРТ ДОСТУПНОСТИ объекта социальной инфраструктуры (ОСИ)

№ 1

«___» _____ 20__ г.

1. Общие сведения об объекте

- 1.1. Наименование (вид) объекта: **муниципального бюджетного дошкольного образовательного учреждения № 67 «Поляночка» города Калуги**
1.2. Адрес объекта: **248921, г. Калуга, д. Шопино, ул. Центральная, д. 14**
1.3. Сведения о размещении объекта:

- наличие прилегающего земельного участка – **да, 6802 кв.м**

1.4. Год постройки здания 1972 г., последнего капитального ремонта **нет**

1.5. Дата предстоящих плановых ремонтных работ: *текущего 2016-2017 гг.*

Сведения об организации, расположенной на объекте

- 1.6. Название организации (учреждения): **муниципального бюджетного дошкольного образовательного учреждения № 67 «Поляночка» города Калуги**
Короткое наименование **МБДОУ № 67 «поляночка» г. Калуги**
1.7. Юридический адрес организации (учреждения): **248921, г. Калуга, д. Шопино, ул. Центральная, д. 14, 8(4842)50-90-50, ds067@uo.kaluga.ru**
1.8. Фактический адрес организации (учреждения), телефон: **248921, г. Калуга, д. Шопино, ул. Центральная, д. 14, 8(4842)50-90-50, ds067@uo.kaluga.ru**
1.9. Основание для пользования объектом (оперативное управление, аренда, собственность): **оперативное управление**
1.10. Форма собственности (государственная, негосударственная): **государственная**
1.11. Территориальная принадлежность (*федеральная, региональная, муниципальная*): **муниципальная**
1.12. Вышестоящая организация (*наименование*): **Управление образования города Калуги**
1.13. Адрес вышестоящей организации, другие координаты: **248000, г. Калуга, ул. Держинского, д. 53, т. 56-34-71**

2. Характеристика деятельности организации на объекте

(по обслуживанию населения)

2.1 Сфера деятельности (здравоохранение, образование, социальная защита, физическая культура и спорт, культура, связь и информация, транспорт, жилищный фонд, потребительский рынок и сфера услуг, другое): **образование**

2.2 Виды услуг: **реализация основной общеобразовательной программы дошкольного образования в группах общеразвивающей направленности**

2.3 Форма оказания услуг: (на объекте, с длительным пребыванием, в т.ч. проживанием, на дому, дистанционно) **на объекте**

2.4 Категории обслуживаемого населения по возрасту (дети, взрослые трудоспособного возраста, пожилые; все возрастные категории): **дети от 2 до 7 лет**

2.5 Категории обслуживаемых инвалидов (инвалиды, передвигающиеся на коляске, инвалиды с нарушениями опорно-двигательного аппарата; нарушениями зрения, нарушениями слуха, нарушениями умственного развития): **нет**

2.6 Плановая мощность: посещаемость 160 чел. (количество обслуживаемых в день), вместимость – 160 чел., пропускная способность 160 человек.

2.7 Участие в исполнении ИПР инвалида, ребенка-инвалида (да, нет) **нет**

3. Состояние доступности объекта

3.1 Путь следования к объекту пассажирским транспортом

(описать маршрут движения с использованием пассажирского транспорта): **автобус 25**

наличие адаптированного пассажирского транспорта к объекту: **отсутствует**

3.2 Путь к объекту от ближайшей остановки пассажирского транспорта:

3.2.1 расстояние до объекта от остановки транспорта 300 метров

3.2.2 время движения (пешком) 5 минут

3.2.3 наличие выделенного от проезжей части пешеходного пути (да, нет),

3.2.4 Перекрестки: нерегулируемые; регулируемые, со звуковой сигнализацией, таймером; нет

3.2.5 Информация на пути следования к объекту: **нет**

3.2.6 Перепады высоты на пути: **нет**

Их обустройство для инвалидов на коляске: **нет**

3.3 Организация доступности объекта для инвалидов – форма обслуживания*

№№ п/п	Категория инвалидов (вид нарушения)	Вариант организации доступности объекта (формы обслуживания)*
1.	Все категории инвалидов и маломобильных групп населения	нет
2	в том числе инвалиды:	нет
3	передвигающиеся на креслах-колясках	нет
4	с нарушениями опорно-двигательного аппарата	нет
5	с нарушениями зрения	нет
6	с нарушениями слуха	нет
7	с нарушениями умственного развития	нет

* - указывается один из вариантов: «А», «Б», «ДУ», «ВНД»

<*> С учетом СП 35-101-2001, СП 31-102-99;

<***> указывается один из вариантов ответа: "А" (доступность всех зон и помещений - универсальная); "Б" (специально выделенные для инвалидов участки и помещения); "ДУ" (дополнительная помощь сотрудника, услуги на дому, дистанционно); "Нет" (не организована доступность);

<***> указывается худший из вариантов ответа

3.4. Состояние доступности основных структурно-функциональных зон

N п/п	Основные структурно-функциональные зоны	Состояние доступности для основных категорий инвалидов <*>						Для всех категорий маломобильных групп населения <***>
		К для передвигающихся на креслах-колясках	О с другими нарушениями опорно-двигательного аппарата	С с нарушениями зрения	Г с нарушениями слуха	У с умственными нарушениями		
1	2	3	4	5	6	7	8	
1.	Территория, прилегающая к зданию (участок)	НЕТ	НЕТ	НЕТ	ДП	НЕТ	НЕТ	
2.	Вход (входы) в здание	НЕТ	НЕТ	НЕТ	НЕТ	НЕТ	НЕТ	
3.	Путь (пути) движения внутри здания, включая пути эвакуации	НЕТ	НЕТ	НЕТ	НЕТ	НЕТ	НЕТ	
4.	Зона целевого назначения здания (целевого посещения объекта)	НЕТ	НЕТ	НЕТ	НЕТ	НЕТ	НЕТ	
5.	Санитарно-гигиенические помещения	НЕТ	НЕТ	НЕТ	НЕТ	НЕТ	НЕТ	
6.	Система информации и связи (на всех зонах)	НЕТ	НЕТ	НЕТ	НЕТ	НЕТ	НЕТ	
7.	Пути движения к объекту (от остановки транспорта)	ДЧ	ДЧ	НЕТ	ДП	ДЧ	НЕТ	
8.	Все зоны и участки <***>	НЕТ	НЕТ	НЕТ	НЕТ	НЕТ	НЕТ	

<*> Указывается: ДП - доступно полностью (доступность для всех категорий инвалидов и других маломобильных групп населения); ДЧ - доступно частично (достигаемость мест целевого назначения для отдельных категорий инвалидов); ДУ - доступно условно (организация помощи сотрудниками учреждения (организации) или иной альтернативной формы обслуживания (на дому, дистанционно и др.)); Нет - недоступно (не предназначен для посещения инвалидами и другими маломобильными группами населения);

<***> указывается худший из вариантов ответа.

3.5. ИТОГОВОЕ ЗАКЛЮЧЕНИЕ о состоянии доступности объекта социальной инфраструктуры: ДУ

4. Управленческое решение

4.1. Рекомендации по адаптации основных структурных элементов объекта

№ п \п	Основные структурно-функциональные зоны	Рекомендации по адаптации объекта			
		не нуждается (доступ обеспечен)	ремонт (текущий, капитальный); оснащение оборудованием	индивидуальное решение с техническими средствами реабилитации	технические решения невозможны - организация альтернативной формы обслуживания
1	2	3	4	5	6
1	Территория, прилегающая к зданию (участок)				+
2	Вход (входы) в здание				+
3	Путь (пути) движения внутри здания (в т.ч. пути эвакуации)				+
4	Зона целевого назначения здания (целевого посещения объекта)				+
5	Санитарно-гигиенические помещения				+
6	Система информации на объекте (на всех зонах)				+
7	Пути движения к объекту (от остановки транспорта)	+			
8	Все зоны и участки				+

*- указывается один из вариантов (видов работ): не нуждается; ремонт (текущий, капитальный); индивидуальное решение с ТСР; технические решения невозможны – организация альтернативной формы обслуживания

4.2. Период проведения работ _____
в рамках исполнения _____

(указывается наименование документа: программы, плана)

4.3. Ожидаемый результат (по состоянию доступности) после выполнения работ по адаптации _____

Оценка результата исполнения программы, плана (по состоянию доступности) _____

4.4. Для принятия решения требуется, **не требуется** (нужное подчеркнуть):

Согласование _____

Имеется заключение уполномоченной организации о состоянии доступности объекта
(*наименование документа и выдавшей его организации, дата*), прилагается

4.5. Информация размещена (обновлена) на Карте доступности **дата** _____

(*наименование сайта, портала*)

5. Особые отметки

Паспорт сформирован на основании:

1. Анкеты (информации об объекте).
2. Акта обследования объекта.
3. Решения Комиссии.

УТВЕРЖДАЮ
Заведующий МБДОУ № 67 «Поляночка» г. Калуги

Р.Н.Короткова
(подпись)
(ф.и.о.)



АНКЕТА
(информация об объекте социальной инфраструктуры)
К ПАСПОРТУ ДОСТУПНОСТИ ОСИ
№ 1

1. Общие сведения об объекте

- 1.1. Наименование (вид) объекта – **муниципального бюджетного дошкольного образовательного учреждения № 67 «Поляночка» города Калуги**
- 1.2. Адрес объекта: **248921, г. Калуга, д. Шопино, ул. Центральная, д. 14**
- 1.3. Сведения о размещении объекта:
- отдельно стоящее здание 2 этажей, 1647,7 кв.м.
- наличие прилегающего земельного участка (да, нет); да 1,16 га.
- 1.4. Год постройки здания 1972 г., последнего капитального ремонта не было
- 1.5. Дата предстоящих плановых ремонтных работ: текущего нет, капитального нет
- 1.6. Название организации (учреждения), (полное юридическое наименование – согласно Уставу, краткое наименование) **муниципальное бюджетное дошкольное образовательное учреждение № 67 «Поляночка» города Калуги**
- 1.7. Юридический адрес организации (учреждения) **248921, г. Калуга, д. Шопино, ул. Центральная, д. 14, 8(4842)50-90-50**
- 1.8. Основание для пользования объектом (оперативное управление, аренда, собственность) **оперативное управление**
- 1.9. Форма собственности (государственная, негосударственная) **государственная**
- 1.10. Территориальная принадлежность (федеральная, региональная, муниципальная) **муниципальная**
- 1.11. Вышестоящая организация (наименование) **Управление образования города Калуги**
- 1.12. Адрес вышестоящей организации, другие координаты **248000, г. Калуга, ул. Дзержинского, д. 53.**

2. Характеристика деятельности организации на объекте

2.1. Сфера деятельности (здравоохранение, образование, социальная защита, физическая культура и спорт, культура, связь и информация, транспорт, жилой фонд, потребительский рынок и сфера услуг, другое) **образование**

2.2. Виды оказываемых услуг: **реализация основной общеобразовательной программы дошкольного образования в группах общеразвивающей направленности**

2.3. Форма оказания услуг: (на объекте, с длительным пребыванием, в т.ч. проживанием, на дому, дистанционно) **на объекте**

2.4. Категории обслуживаемого населения по возрасту: (дети, взрослые трудоспособного возраста, пожилые; все возрастные категории) **дети от 2 до 7 лет**

2.5. Категории обслуживаемых инвалидов: инвалиды, передвигающиеся на коляске, инвалиды с нарушениями опорно-двигательного аппарата; нарушениями зрения, нарушениями слуха, нарушениями умственного развития **нет**

2.6. Плановая мощность: посещаемость- 160 чел., (количество обслуживаемых в день), вместимость – 160 чел., пропускная способность 160 чел.

2.7. Участие в исполнении ИПР инвалида, ребенка-инвалида (да, нет) **Нет**

3. Состояние доступности объекта для инвалидов и других маломобильных групп населения (МГН)

3.1. Путь следования к объекту пассажирским транспортом **Автобус: 25**

наличие адаптированного пассажирского транспорта к объекту **отсутствует**

3.2. Путь к объекту от ближайшей остановки пассажирского транспорта:

3.2.1 расстояние до объекта от остановки транспорта примерно 300 м

3.2.2 время движения (пешком) 5 мин

3.2.3 наличие выделенного от проезжей части пешеходного пути (да, нет) - **нет**

3.2.4 Перекрестки: нерегулируемые; регулируемые, со звуковой сигнализацией, таймером; **нет**

3.2.5 Информация на пути следования к объекту: акустическая, тактильная, визуальная;

3.2.6 Перепады высоты на пути: **нет**

Их обустройство для инвалидов на коляске: **нет**

3.3. Вариант организации доступности ОСИ (формы обслуживания) с учетом СП 35-101-2001

№ п/п	Категория инвалидов (вид нарушения)	Вариант организации доступности объекта
1	Все категории инвалидов и МГН	нет

	в том числе инвалиды:	нет
2	передвигающиеся на креслах-колясках	нет
3	с нарушениями опорно-двигательного аппарата	нет
4	с нарушениями зрения	нет
5	с нарушениями слуха	нет
6	с нарушениями умственного развития	нет


* - Указывается один из вариантов: "А", "Б", "ДУ", "ВНД".

4. Управленческое решение (предложения по адаптации основных структурных элементов объекта)

№ п/п	Основные структурно-функциональные зоны объекта	Рекомендации по адаптации объекта (вид работы)
1	Территория, прилегающая к зданию (участок)	технические решения невозможны
2	Вход (входы) в здание	технические решения невозможны
3	Путь (пути) движения внутри здания (в т.ч. пути эвакуации)	технические решения невозможны
4	Зона целевого назначения (целевого посещения объекта)	технические решения невозможны
5	Санитарно-гигиенические помещения	технические решения невозможны
6	6 Система информации на объекте (на всех зонах)	технические решения невозможны
7	Пути движения к объекту (от остановки транспорта)	технические решения невозможны
8	Все зоны и участки	технические решения невозможны

Указывается один из вариантов (видов работ): не нуждается; ремонт (текущий, капитальный); индивидуальное решение с ТСР; технические решения невозможны - организация альтернативной формы обслуживания.

Размещение информации на Карте доступности субъекта РФ согласовано

Заведующий МБДОУ № 67 «Поляночка» г. Калуги  Р.Н.Короткова



УТВЕРЖДАЮ

Заведующий МБДОУ № 67 «Поляночка» г. Калуги

Р.Н.Короткова

(подпись)

(ф.и.о.)

Акт обследования

объекта социальной инфраструктуры
к паспорту доступности ОСИ

№ 1

Калужская область, г. Калуга

, « » 20 г.

(наименование территориального образования субъекта РФ)

1. Общие сведения об объекте

1.1. Наименование (вид) объекта – **муниципального бюджетного дошкольного образовательного учреждения № 67 «Поляночка» города Калуги**

1.2. Полный почтовый адрес объекта: **248921, г. Калуга, д. Шопино, ул. Центральная, д. 14**

1.3. Сведения о размещении объекта:

- отдельно стоящее здание 2 этажей, 1647,7 кв.м.

- наличие прилегающего земельного участка (да, нет); да 1,16 га.

1.4. Год постройки здания 1972 г., последнего капитального ремонта не было

1.5. Дата предстоящих плановых ремонтных работ: текущего **2016-2017 гг.**

1.6. Название организации (учреждения), (полное юридическое наименование – согласно Уставу, краткое наименование) **муниципальное бюджетное дошкольное образовательное учреждение № 67 «Поляночка» города Калуги**

1.7. Юридический адрес организации (учреждения) **248921, г. Калуга, д. Шопино, ул. Центральная, д. 14, 8(4842)50-90-50**

2. Характеристика деятельности организации на объекте

Дополнительная информация:

2.1. Сфера деятельности: **образование**

2.2. Категории обслуживаемого населения по возрасту: **дети от 2 до 7 лет**

2.3. Категории обслуживаемых инвалидов: инвалиды на коляске, инвалиды с патологией опорно-двигательного аппарата, по зрению, по слуху, с умственной отсталостью: **нет**

2.4. Виды услуг: **реализация основной общеобразовательной программы дошкольного образования в группах общеразвивающей направленности**

2.5. Форма оказания услуг: **на объекте**

2.6. Плановая мощность: посещаемость - **160 чел.**, (количество обслуживаемых в день), вместимость - **160 чел.**, пропускная способность - **160 чел.**

2.7. Участие в исполнении индивидуальной программы реабилитации инвалида, ребенка-инвалида: **нет**.

3. Состояние доступности объекта

3.1. Путь следования к объекту пассажирским транспортом **Автобус: 25**
наличие адаптированного пассажирского транспорта к объекту **отсутствует**

3.2. Путь к объекту от ближайшей остановки пассажирского транспорта:

3.2.1 расстояние до объекта от остановки транспорта примерно **300 м**

3.2.2 время движения (пешком) **5 мин**

3.2.3 наличие выделенного от проезжей части пешеходного пути (да, нет) - **нет**

3.2.4 Перекрестки: нерегулируемые; регулируемые, со звуковой сигнализацией, таймером; **нет**

3.2.5 Информация на пути следования к объекту: акустическая, тактильная, визуальная;

3.2.6 Перепады высоты на пути: **нет**

Их обустройство для инвалидов на коляске: **нет**

3.3 Организация доступности объекта для инвалидов – форма обслуживания

№ п/п	Категория инвалидов (<i>вид нарушения</i>)	Вариант организации доступности объекта
1	Все категории инвалидов и МГН	ВНД
	<i>в том числе инвалиды:</i>	ВНД
2	передвигающиеся на креслах-колясках	ВНД
3	с нарушениями опорно-двигательного аппарата	ВНД
4	с нарушениями зрения	ВНД
5	с нарушениями слуха	ВНД
6	с нарушениями умственного развития	ВНД

* - Указывается один из вариантов: "А", "Б", "ДУ", "ВНД".

3.4 Состояние доступности основных структурно-функциональных зон

№ п/п	Основные структурно-функциональные зоны	Состояние доступности, в том числе для основных категорий инвалидов **
1	Территория, прилегающая к зданию (участок)	ВНД

2	Вход (входы) в здание	ВНД
3	Путь (пути) движения внутри здания (в т.ч. пути эвакуации)	ВНД
4	Зона целевого назначения (целевого посещения объекта)	ВНД
5	Санитарно-гигиенические помещения	ВНД
6	Система информации на объекте (на всех зонах)	ВНД
7	Пути движения к объекту (от остановки транспорта)	ДЧ-В

*** Указывается: ДП-В - доступно полностью всем; ДП-И (К, О, С, Г, У) – доступно полностью избирательно (указать категории инвалидов); ДЧ-В - доступно частично всем; ДЧ-И (К, О, С, Г, У) – доступно частично избирательно (указать категории инвалидов); ДУ - доступно условно, ВНД - недоступно.*

3.5. Итоговое заключение о состоянии доступности ОСИ: **ДУ**

4. Управленческое решение (проект)

4.1. Рекомендации по адаптации основных структурных элементов объекта:

№ п/п	Основные структурно-функциональные зоны	Рекомендации по адаптации объекта (вид работы)*
1	Территория, прилегающая к зданию (участок)	технические решения невозможны
2	Вход (входы) в здание	технические решения невозможны
3	Путь (пути) движения внутри здания (в т.ч. пути эвакуации)	
4	Зона целевого назначения (целевого посещения объекта)	технические решения невозможны
5	Санитарно-гигиенические помещения	технические решения невозможны
6	Система информации на объекте (на всех зонах)	технические решения невозможны
7	Пути движения к объекту (от остановки транспорта)	технические решения невозможны
8	Все зоны и участки	технические решения невозможны

**- указывается один из вариантов (видов работ): не нуждается; ремонт (текущий, капитальный); индивидуальное решение с ТСР; технические решения невозможны – организация альтернативной формы обслуживания*

4.2. Период проведения работ -

в рамках исполнения

(указывается наименование документа: программы, плана)

4.3. Ожидаемый результат (по состоянию доступности) после выполнения работ по адаптации объекта -

Оценка результата исполнения программы, плана (по состоянию доступности) - _____.

4.4. Для принятия решения требуется, **не требуется** (нужное подчеркнуть):

4.4.1. согласование на Комиссии


(наименование Комиссии по координации деятельности в сфере обеспечения доступной среды

жизнедеятельности для инвалидов и других МГН)

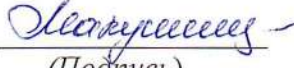
- 4.4.2. согласование работ с надзорными органами (в сфере проектирования и строительства, архитектуры, охраны памятников, другое - указать) _____;
- 4.4.3. техническая экспертиза; разработка проектно-сметной документации _____;
- 4.4.4. согласование с вышестоящей организацией (собственником объекта) _____;
- 4.4.5. согласование с общественными организациями инвалидов _____;
- 4.4.6. другое _____.

Имеется заключение уполномоченной организации о состоянии доступности объекта (наименование документа и выдавшей его организации, дата), прилагается


4.5. Информация размещена (обновлена) на Карте доступности субъекта РФ дата информация размещена на сайте организации _____ дата.
(наименование сайта, портала)

Руководитель рабочей группы
Заведующий Короткова Р.Н. 
(Должность, Ф.И.О.) (Подпись)

Члены рабочей группы:
Старший воспитатель Рябинина Т.Д. 
(Должность, Ф.И.О.) (Подпись)

Зам. Зав. по АХР Макушина К.В. 
(Должность, Ф.И.О.) (Подпись)

В том числе:
представители организации, расположенной на объекте

Представитель род. комитета Алейкина Т.В. 
(Должность, Ф.И.О.) (Подпись)

Управленческое решение согласовано « ____ » _____ 2016 г. (протокол № 1)
Комиссией
(название). _____