

«СОГЛАСОВАНО»

Начальник Управления образования  
г. Калуги



О.А. Дыткина/

2016 г.

«УТВЕРЖДАЮ»

Заведующий МБДОУ № 70  
«Красная шапочка»  
г. Калуги

*Т.Д. Горбачева*



Т.Д. Горбачева

« 09 » августа 2016 г.

**ПАСПОРТ ДОСТУПНОСТИ  
объекта социальной инфраструктуры  
муниципального бюджетного дошкольного  
образовательного учреждения  
№ 70 «Красная шапочка» города Калуги**

**РЕЕСТР ОБЪЕКТОВ СОЦИАЛЬНОЙ ИНФРАСТРУКТУРЫ И УСЛУГ  
в приоритетных сферах жизнедеятельности инвалидов и других маломобильных групп населения  
Калужской области**

**Часть 1**

1. Общие сведения об объекте							2. Характеристика деятельности (по обслуживанию населения)			
№п/п	Наименование (вид) ОСИ	Адрес ОСИ	№ паспорта доступности ОСИ	Название организации, расположенной на ОСИ	Форма собственности	Вышестоящая организация	Виды оказываемых услуг	Категория населения	Категория инвалидов	Исполнитель ИПР (да/нет)
1	2	3	4	5	6	7	8	9	10	11
1	объект образования	248018, г. Калуга, ул. М.Жукова д.16	1	Муниципальное бюджетное дошкольное образовательное учреждение № 70 «Красная шапочка» города Калуги	государственная	Управление образования города Калуги	реализация ООП ДО в группах общеразвивающей направленности	дети от 2 до 7 лет	нет	нет

**Примечание:** Внутренняя структура реестра ОСИ (разделы по строкам) формируется в виде сгруппированного списка по основным (приоритетным) сферам жизнедеятельности инвалидов и других МГН:

1 раздел – объекты здравоохранения

2 раздел – объекты образования

3 раздел – объекты социальной защиты населения

4 раздел – объекты физической культуры и спорта

5 раздел – объекты культуры

6 раздел – объекты связи и информации

7 раздел – объекты транспорта и дорожно-транспортной инфраструктуры

8 раздел – жилые здания и помещения

9 раздел – объекты потребительского рынка и сферы услуг

10 раздел – места приложения труда (специализированные предприятия и организации, специальные рабочие места для инвалидов)

**РЕЕСТР ОБЪЕКТОВ СОЦИАЛЬНОЙ СТРУКТУРЫ И УСЛУГ  
в приоритетных сферах жизнедеятельности инвалидов и других маломобильных групп населения  
Калужской области**

**Часть 2**

3. Состояние доступности объекта				4. Управленческое решение					
№ п/п	Вариант обустройства объекта <sup>1</sup>	Состояние доступности для различных категорий инвалидов <sup>2</sup>	Нуждаемость в адаптации	Виды работ по адаптации <sup>3</sup>	Плановый период (срок) исполнения	Ожидаемый результат (по состоянию доступности) <sup>4</sup>	Дата контроля	Результат контроля <sup>5</sup>	Дата актуализации информации на карте доступности
1	12	13	14	15	16	17	18	19	20
	А	ВНД	нет	технические решения невозможны	-	-	-	-	-

<sup>1</sup> указывается один из вариантов: "А" - доступность всех зон и помещений (универсальная); "Б" - выделены для обслуживания инвалидов специальные участки и помещения.

<sup>2</sup> указывается: ДП-В - доступен полностью всем; ДП-И (К, О, С, Г, У) <\*> - доступен полностью избирательно (указать, каким категориям инвалидов); ДЧ-В - доступен частично всем; ДЧ-И (К, О, С, Г, У) <\*> - доступен частично избирательно (указать категории инвалидов); ДУ - доступно условно; ВНД - недоступно.

<sup>3</sup> указывается один из вариантов (видов работ): не нуждается; ремонт (текущий, капитальный), оснащение оборудованием; индивидуальное решение с техническими средствами реабилитации; технические решения невозможны - организация альтернативной формы обслуживания.

<sup>4</sup> указывается: ДП-В - доступен полностью всем; ДП-И (К, О, С, Г, У) <\*> - доступен полностью избирательно (указать, каким категориям инвалидов); ДЧ-В - доступен частично всем; ДЧ-И (К, О, С, Г, У) <\*> - доступен частично избирательно (указать категории инвалидов); ДУ - доступно условно.

<sup>5</sup> дается оценка результата исполнения плановых мероприятий в сравнении с ожидаемыми результатами (по состоянию доступности) - аналогично графе 17.





Утверждаю:  
Заведующий МБДОУ № 70  
«Красная шапочка» г. Калуги

 /Горбачева Т.Д./

«09» августа 2016 г.

## ПАСПОРТ ДОСТУПНОСТИ объекта социальной инфраструктуры (ОСИ)

№ 01

### 1. Общие сведения об объекте

- 1.1. Вид (наименование) объекта: Муниципальное бюджетное дошкольное образовательное учреждение № 70 «Красная шапочка» города Калуги
- 1.2. Полный почтовый адрес объекта: 248018, г.Калуга, ул. М. Жукова д. 16
- 1.3. Сведения о размещении объекта:  
- отдельно стоящее здание – 2 этажа 3422 кв. м,  
- наличие прилегающего земельного участка - да, 10119 кв. м
- 1.4. Год постройки здания - 1974 г., последний капитальный ремонт – нет
- 1.5. Дата предстоящих плановых ремонтных работ: текущего – 2016 – 2017 гг.,  
капитального нет

### Сведения об организации, расположенной на объекте

- 1.6. Название организации (учреждения) (полное юридическое наименование - согласно Уставу, краткое наименование): Муниципальное бюджетное дошкольное образовательное учреждение № 70 «Красная шапочка» города Калуги
- 1.7. Юридический адрес организации (учреждения), телефон, e-mail: 248018, г.Калуга, ул. М.Жукова д.16, (4842) 73-42-57; (4842)73-42-68, ds070@uo.kaluga.ru
- 1.8. Фактический адрес организации (учреждения), телефон, e-mail: 248018, г.Калуга, ул. М.Жукова д.16, (4842) 73-42-57; (4842)73-42-68, ds070@uo.kaluga.ru
- 1.9. Основание для пользования объектом (оперативное управление, аренда, собственность):  
оперативное управление
- 1.10. Форма собственности (государственная, негосударственная): государственная
- 1.11. Территориальная принадлежность (федеральная, региональная, муниципальная):  
муниципальная
- 1.12. Вышестоящая организация (наименование): Управление образования города Калуги
- 1.13. Адрес вышестоящей организации, другие координаты (полный почтовый адрес, телефон, e-mail): 248000, г. Калуга, ул. Дзержинского, д. 53, uprobr@kaluga.ru

### 2. Характеристика деятельности организации на объекте (по обслуживанию населения)

- 2.1. Сфера деятельности (здравоохранение, образование, социальная защита, физическая культура и спорт, культура, связь и информация, транспорт, жилой фонд, потребительский рынок и сфера услуг, места приложения труда (специализированные предприятия и организации, специальные рабочие места для инвалидов)): образование
- 2.2. Категории обслуживаемого населения по возрасту: (дети, взрослые трудоспособного возраста, пожилые; все возрастные категории): дети от 2 до 7 лет



- 2.3. Категории обслуживаемых инвалидов: инвалиды на коляске, инвалиды с патологией опорно-двигательного аппарата, по зрению, по слуху, с умственной отсталостью: **нет**.
- 2.4. Виды услуг: **реализация основной общеобразовательной программы дошкольного образования в группах общеразвивающей направленности**
- 2.5. Форма оказания услуг: (на объекте, с длительным пребыванием, с проживанием, на дому, дистанционно): **на объекте**
- 2.6. Плановая мощность: посещаемость - **280 чел.**, (количество обслуживаемых в день), вместимость - **280 чел.**, пропускная способность - **280 чел.**
- 2.7. Участие в исполнении индивидуальной программы реабилитации инвалида (ИПР), ребенка-инвалида: **нет**.

### 3. Состояние доступности объекта

- 3.1. Путь следования к объекту пассажирским транспортом (описать маршрут движения с использованием пассажирского транспорта):  
**маршрутное такси №№ 66,50, 72,73,75,77,76, троллейбусы №4, №18 от центра по ул. Кирова до остановки «Пл. Победы», маршрутное такси №№ 66,50, 72,73,75,77,76, троллейбусы №4, №18 от центра по ул. Кирова, М. Жукова до остановки «Торговая база»**  
 наличие адаптированного пассажирского транспорта к объекту: **отсутствует**
- 3.2. Путь к объекту от ближайшей остановки пассажирского транспорта:
- 3.2.1. Расстояние до объекта от остановки транспорта – **250-350 м**
- 3.2.2. Время движения пешком: **7-10 минут**
- 3.2.3. Наличие выделенного от проезжей части пешеходного пути - **есть**
- 3.2.4. Перекрестки: перекрестки есть, **регулируемые**
- 3.2.5. Информация на пути следования к объекту: **нет**
- 3.2.6. Перепады высоты на пути (съезды с тротуара): **нет**
- Их обустройство для инвалидов на коляске: **нет**

### 3.3. Организация доступности объекта для инвалидов – форма обслуживания <\*>

№ строки	Категория инвалидов (вид нарушения)	Вариант организации доступности объекта (формы обслуживания) <***>
	Все категории инвалидов и маломобильных групп населения (МГН) <***>	нет
1	в том числе инвалиды:	
2	передвигающиеся на креслах-колясках	нет
3	с нарушениями опорно-двигательного аппарата	нет
4	с нарушениями зрения	нет
5	с нарушениями слуха	нет
6	с умственными нарушениями	нет

<\*> С учетом СП 35-101-2001, СП 31-102-99;

<\*\*\*> указывается один из вариантов ответа: «А» (доступность всех зон и помещений – универсальная); «Б» (специально выделенные для инвалидов участки и помещения); «ДУ» (дополнительная помощь сотрудника, услуги на дому, дистанционно); «Нет» (не организована доступность);

<\*\*\*> указывается худший из вариантов ответа.

### 3.4. Состояние доступности основных структурно-функциональных зон

N п/п	Основные структурно-функциональные зоны	Состояние доступности для основных категорий инвалидов <*>					
		К для передвижения на креслах-колясках	О с другими нарушениями опорно-двигательного аппарата	С с нарушениями зрения	Г с нарушениями слуха	У с умственными нарушениями	Для всех категорий маломобильных групп населения <***>
1	2	3	4	5	6	7	8
1.	Территория, прилегающая к зданию (участок)	ДУ	ДУ	ДУ	ДУ	ДУ	ДУ
2.	Вход (входы) в здание	Нет	Нет	Нет	Нет	Нет	Нет
3.	Путь (пути) движения внутри здания, включая пути эвакуации	Нет	Нет	Нет	Нет	ДУ	Нет
4.	Зона целевого назначения здания (целевого посещения объекта)	Нет	Нет	Нет	Нет	Нет	Нет
5.	Санитарно-гигиенические помещения	Нет	Нет	Нет	Нет	Нет	Нет
6.	Система информации и связи (на всех зонах)	Нет	Нет	Нет	Нет	Нет	Нет
7.	Пути движения к объекту (от остановки транспорта)	ДУ	ДУ	Нет	ДУ	ДУ	ДУ
8.	Все зоны и участки <***>	Нет	Нет	Нет	Нет	Нет	Нет

<\*> Указывается: ДП - доступно полностью (доступность для всех категорий инвалидов и других маломобильных групп населения); ДЧ - доступно частично (достижимость мест целевого назначения для отдельных категорий инвалидов); ДУ - доступно условно (организация помощи сотрудниками учреждения (организации) или иной альтернативной формы обслуживания (на дому, дистанционно и др.)); Нет - недоступно (не предназначен для посещения инвалидами и другими маломобильными группами населения);

<\*\*\*> указывается худший из вариантов ответа.

### 3.5. Итоговое заключение о состоянии доступности объекта социальной инфраструктуры: ДУ

#### 4. Управленческое решение

##### 4.1. Рекомендации по адаптации основных структурных элементов объекта:



N п/п	Основные структурно- функциональ- ные зоны	Рекомендации по адаптации объекта (вид работы)			
		не нуждается (доступ обеспечен)	ремонт (теку- щий, капиталь- ный); оснащё- ние оборудова- нием	индивидуаль- ное решение с техническими средствами ре- абилитации	технические реше- ния невозможны - организация альтер- нативной формы об- служивания
1	2	3	4	5	6
1.	Территория, прилегающая к зданию (уча- сток)		+		
2.	Вход (входы) в здание				+
3.	Путь (пути) движения внут- ри здания, включая пути эвакуации				+
4.	Зона целевого назначения зда- ния (целевого посещения объ- екта)				+
5.	Санитарно- гигиенические помещения				+
6.	Система ин- формации и связи (на всех зонах)				+
7.	Пути движения к объекту (от остановки транспорта)	+			
8.	Все зоны и участки				+

<\*> Указываются конкретные рекомендации по каждой структурно-функциональной зоне.

4.2. Период проведения работ \_\_\_\_\_ - \_\_\_\_\_,  
в рамках исполнения - \_\_\_\_\_,

(указывается наименование документа: программы, плана)

4.3. Ожидаемый результат (по состоянию доступности) после выполнения работ по адаптации  
объекта- \_\_\_\_\_,

Оценка результата исполнения программы, плана (по состоянию доступности) \_\_\_\_\_ - \_\_\_\_\_,

4.4. Для принятия решения требуется, **не требуется** (нужное подчеркнуть):

согласование \_\_\_\_\_ - \_\_\_\_\_,

имеется заключение уполномоченной организации о состоянии доступности объекта

**нет**

(наименование документа и выдавшей его организации, дата), прилагается \_\_\_\_\_

4.5. Информация размещена (обновлена) на Карте доступности субъекта РФ дата  
**нет**

---

*(наименование сайта, портала)*


### **5. Особые отметки**

Паспорт сформирован на основании:

1. Акта обследования объекта: акт № 01 от «05» августа 2016 г.
2. Решения Комиссии: доступно условно от «05» августа 2016 г.



Заведующий МБДОУ № 70  
«Красная шапочка» г. Калуги

 /Горбачева Т.Д./

«05» августа 2016 г.



Акт обследования  
объекта социальной инфраструктуры  
к паспорту доступности ОСИ  
№ 01

Калужская область, г. Калуга

(наименование территориального образования субъекта РФ)

1. Общие сведения об объекте

- 1.1. Наименование (вид) объекта Муниципальное бюджетное дошкольное образовательное учреждение № 70 «Красная шапочка» города Калуги
- 1.2. Адрес объекта 248018, г.Калуга, ул. М.Жукова д.16
- 1.3. Сведения о размещении объекта:
  - отдельно стоящее здание – 2 этажа 3422 кв. м.
  - наличие прилегающего земельного участка - да, 10119 кв. м.
- 1.4. Год постройки здания - 1974 г., последний капитальный ремонт – нет
- 1.5. Дата предстоящих плановых ремонтных работ: текущего – 2016 – 2017гг., капитального нет
- 1.6. Название организации (учреждения), (полное юридическое наименование – согласно Уставу, краткое наименование) Муниципальное бюджетное дошкольное образовательное учреждение № 70 «Красная шапочка» города Калуги
- 1.7. Юридический адрес организации (учреждения) 248018, г. Калуга, ул. М.Жукова д.16

2. Характеристика деятельности организации на объекте

Дополнительная информация:

- 2.1. Сфера деятельности: образование
- 2.2. Категории обслуживаемого населения по возрасту: дети от 2 до 7 лет
- 2.3. Категории обслуживаемых инвалидов: инвалиды на коляске, инвалиды с патологией опорно-двигательного аппарата, по зрению, по слуху, с умственной отсталостью: нет
- 2.4. Виды услуг: реализация основной общеобразовательной программы дошкольного образования в группах общеразвивающей направленности
- 2.5. Форма оказания услуг: на объекте
- 2.6. Плановая мощность: посещаемость - 280 чел., (количество обслуживаемых в день), вместимость - 280 чел., пропускная способность - 280 чел.
- 2.7. Участие в исполнении индивидуальной программы реабилитации инвалида, ребенка-инвалида: нет.



### 3. Состояние доступности объекта

3.1. Путь следования к объекту пассажирским транспортом (описать маршрут движения с использованием пассажирского транспорта):

**маршрутное такси №№ 66,50, 72,73,75,77,76, троллейбусы №4, №18 от центра по ул. Кирова до остановки «Пл. Победы», маршрутное такси №№ 66,50, 72,73,75,77,76, троллейбусы №4, №18 от центра по ул. Кирова, М. Жукова до остановки «Торговая база»**

наличие адаптированного пассажирского транспорта к объекту: **отсутствует**

3.2. Путь к объекту от ближайшей остановки пассажирского транспорта:

3.2.1. Расстояние до объекта от остановки транспорта – **250-350 м**

3.2.2. Время движения пешком: **7-10 минут**

3.2.3. Наличие выделенного от проезжей части пешеходного пути - **есть**

3.2.4. Перекрестки: перекрестки есть, **регулируемые**

3.2.5. Информация на пути следования к объекту: **нет**

3.2.6. Перепады высоты на пути (съезды с тротуара): **нет**

Их обустройство для инвалидов на коляске: **нет**

3.3 Организация доступности объекта для инвалидов – форма обслуживания

№	Категория инвалидов (вид нарушения)	Вариант организации доступности объекта (формы обслуживания)*
1.	Все категории инвалидов и МГН <i>в том числе инвалиды:</i>	ВНД
2	передвигающиеся на креслах-колясках	ВНД
3	с нарушениями опорно-двигательного аппарата	ВНД
4	с нарушениями зрения	ВНД
5	с нарушениями слуха	ВНД
6	с нарушениями умственного развития	ВНД

\* - указывается один из вариантов: «А», «Б», «ДУ», «ВНД»

3.4 Состояние доступности основных структурно-функциональных зон

№ п/п	Основные структурно-функциональные зоны	Состояние доступности, в том числе для основных категорий инвалидов**	Приложение	
			№ на плане	№ фото
1	Территория, прилегающая к зданию (участок)	ДЧ-И (Г, О, У)		
2	Вход (входы) в здание	ДЧ-И (Г, О, У)		
3	Путь (пути) движения внутри здания ( <i>в т.ч. пути эвакуации</i> )	ДЧ-И (Г,О, У)		
4	Зона целевого назначения здания (целевого посещения объекта)	ВНД		
5	Санитарно-гигиенические помещения	ДЧ-И (Г,О, У)		
6	Система информации и связи ( <i>на всех зонах</i> )	ВНД		
7	Пути движения к объекту (от остановки транспорта)	ДЧ-В	-	№49-52 №53-56

\*\* Указывается: ДП-В - доступно полностью всем; ДП-И (К, О, С, Г, У) – доступно полностью избирательно (указать категории инвалидов); ДЧ-В - доступно частично всем; ДЧ-И (К, О, С, Г, У) – доступно частично избирательно (указать категории инвалидов); ДУ - доступно условно, ВНД - недоступно

3.5. Итоговое заключение о состоянии доступности ОСИ: **ДУ**



#### 4. Управленческое решение (проект)

##### 4.1. Рекомендации по адаптации основных структурных элементов объекта:

№	Основные структурно-функциональные зоны объекта	Рекомендации по адаптации объекта (вид работы)*
1	Территория, прилегающая к зданию (участок)	технические решения невозможны
2	Вход (входы) в здание	технические решения невозможны
3	Путь (пути) движения внутри здания (в т.ч. пути эвакуации)	технические решения невозможны
4	Зона целевого назначения здания (целевого посещения объекта)	технические решения невозможны
5	Санитарно-гигиенические помещения	технические решения невозможны
6	Система информации на объекте (на всех зонах)	технические решения невозможны
7	Пути движения к объекту (от остановки транспорта)	технические решения невозможны
8.	Все зоны и участки	технические решения невозможны

\*- указывается один из вариантов (видов работ): не нуждается; ремонт (текущий, капитальный); индивидуальное решение с ТСР; технические решения невозможны – организация альтернативной формы обслуживания

4.2. Период проведения работ \_\_\_\_\_, в рамках исполнения \_\_\_\_\_,

(указывается наименование документа: программы, плана)

4.3. Ожидаемый результат (по состоянию доступности) после выполнения работ по адаптации объекта \_\_\_\_\_,

Оценка результата исполнения программы, плана (по состоянию доступности) \_\_\_\_\_.

4.4. Для принятия решения требуется, **не требуется** (нужное подчеркнуть):

4.4.1. согласование на Комиссии \_\_\_\_\_

(наименование Комиссии по координации деятельности в сфере обеспечения доступной среды жизнедеятельности для инвалидов и других МГН)

4.4.2. согласование работ с надзорными органами (в сфере проектирования и строительства, архитектуры, охраны памятников, другое - указать) \_\_\_\_\_,

4.4.3. техническая экспертиза; разработка проектно-сметной документации \_\_\_\_\_;

4.4.4. согласование с вышестоящей организацией (собственником объекта) \_\_\_\_\_;

4.4.5. согласование с общественными организациями инвалидов \_\_\_\_\_;

4.4.6. другое \_\_\_\_\_.

Имеется заключение уполномоченной организации о состоянии доступности объекта (наименование документа и выдавшей его организации, дата), прилагается \_\_\_\_\_ - \_\_\_\_\_.

4.5. Информация размещена (обновлена) на Карте доступности субъекта РФ дата \_\_\_\_\_.

информация размещена на сайте организации \_\_\_\_\_ дата \_\_\_\_\_.

(наименование сайта, портала)

## 5. Особые отметки

Приложения:

1. Результаты обследования:
- 1.1. Территории, прилегающей к объекту на \_\_\_\_\_ л.
  - 1.2. Входа (входов) в здание на \_\_\_\_\_ л.
  - 1.3. Путей движения в здании на \_\_\_\_\_ л.
  - 1.4. Зоны целевого назначения объекта на \_\_\_\_\_ л.
  - 1.5. Санитарно-гигиенических помещений на \_\_\_\_\_ л.
  - 1.6. Системы информации (и связи) на объекте на \_\_\_\_\_ л.
2. Результаты фотофиксации на объекте \_\_\_\_\_ на \_\_\_\_\_ л.
3. Поэтажные планы, паспорт БТИ \_\_\_\_\_ на \_\_\_\_\_ л.
4. Другое (в том числе дополнительная информация о путях движения к объекту)
5. Пути движения к объекту на \_\_\_\_\_ листах

Председатель (руководитель) рабочей группы  
заведующий Горбачева Т.Д.


(Должность, Ф.И.О.)

  
\_\_\_\_\_  
(Подпись)

Члены рабочей группы:


старший воспитатель Кузнецова И.А.

(Должность, Ф.И.О.)

  
\_\_\_\_\_  
(Подпись)

председатель первичной профсоюзной организации Осипова О.А.

(Должность, Ф.И.О.)

  
\_\_\_\_\_  
(Подпись)

заместитель заведующего по ХР Митрофанова Л.М.

(Должность, Ф.И.О.)

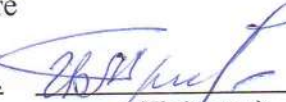
  
\_\_\_\_\_  
(Подпись)

В том числе:

представители организации, расположенной на объекте

Представитель Совета родителей МБДОУ Грига И.М.

(Должность, Ф.И.О.)

  
\_\_\_\_\_  
(Подпись)

Управленческое решение согласовано « 05 » августа 2016 г. (протокол № 03)

комиссией (название) рабочей группой