



**«Утверждаю»**  
**Заведующий**  
**МБДОУ № 91 «Бригантина»**  
**г. Калуги**  
**Приказ № 213/3/01-30 от 15.08.2016**  
**год**

*Т. И. Комарова*  
**Т. И. Комарова**  
**«18» августа 2016 года**

**«Согласовано»**

**Начальник управления**  
**образования города Калуги**  
**О.А. Лыткина**

**2016**



**ПАСПОРТ ДОСТУПНОСТИ  
 ДЛЯ ИНВАЛИДОВ**

**объекта социальной инфраструктуры (ОСИ)  
 муниципального бюджетного дошкольного  
 образовательного учреждения № 91  
 «Бригантина» города Калуги**

## 1. Общие сведения об объекте

- 1.1. Наименование (вид) объекта: Муниципальное бюджетное дошкольное образовательное учреждение № 91 «Бригантина» города Калуги
- 1.2. Адрес объекта: 248009, г. Калуга, ул. Грабцевское шоссе, д. 136
- 1.3. Сведения о размещении объекта:
- двухэтажное отдельно стоящее здание, общ. площадь **4118,6 кв.м**
  - наличие прилегающего земельного участка (да, нет); **13025 кв.м**
- 1.4. Год постройки здания **1982** г., капитального ремонта **не было**
- 1.5. Дата предстоящих плановых ремонтных работ: **текущего 2017 год**;
- 1.6. Название организации (учреждения), (полное юридическое наименование – согласно Уставу, краткое наименование) Муниципальное бюджетное дошкольное образовательное учреждение № 91 «Бригантина» города Калуги (МБДОУ № 91 «Бригантина» г. Калуги);
- 1.7. Юридический адрес организации (учреждения) 248009, г. Калуга, ул. Грабцевское шоссе, д. 136
- 1.8. Основание для пользования объектом (оперативное управление, аренда, собственность) **оперативное управление**
- 1.9. Форма собственности (государственная, негосударственная) **государственная**
- 1.10. Территориальная принадлежность (*федеральная, региональная, муниципальная*) **муниципальная**
- 1.11. Вышестоящая организация (*наименование*) **Управление образования г. Калуги**
- 1.12. Адрес вышестоящей организации, другие координаты **248600, г. Калуга, ул. Дзержинского, дом 53 тел. (4842) 56-39-08, E-mail: uprobr@kaluga.ru**

## 2. Характеристика деятельности организации на объекте (по обслуживанию населения)

- 2.1 Сфера деятельности (*здравоохранение, образование, социальная защита, физическая культура и спорт, культура, связь и информация, транспорт, жилой фонд, потребительский рынок и сфера услуг, другое*) **образование**
- 2.2 Виды оказываемых услуг: **реализация основной общеобразовательной программы дошкольного образования;**
- 2.3 Форма оказания услуг: **на объекте;**
- 2.4 Категории обслуживаемого населения по возрасту: (дети, взрослые трудоспособного возраста, пожилые; все возрастные категории) **дети с 2 лет до 7 лет.**
- 2.5 Категории обслуживаемых инвалидов: **инвалиды, передвигающиеся на коляске, инвалиды с нарушениями опорно-двигательного аппарата;**

нарушениями зрения, нарушениями слуха, нарушениями умственного развития

2.6 Плановая мощность: посещаемость (количество обслуживаемых в день), вместимость, пропускная способность **279 чел.;**

2.7 Участие в исполнении ИПР инвалида, ребенка-инвалида (**да**, нет)

### 3. Состояние доступности объекта

#### 3.1 Путь следования к объекту пассажирским транспортом

(описать маршрут движения с использованием пассажирского транспорта)

**маршрут троллейбуса № 6 до остановки «Грабцевское шоссе»; маршрут автобуса № 77 до остановки «22 лицей»;**

наличие адаптированного пассажирского транспорта к объекту  
**нет**

#### 3.2 Путь к объекту от ближайшей остановки пассажирского транспорта:

3.2.1 расстояние до объекта от остановки транспорта **50 м;**

3.2.2 время движения (пешком) **2 мин.;**

3.2.3 наличие выделенного от проезжей части пешеходного пути (**да**, нет),

3.2.4 Перекрестки: **нерегулируемые;** регулируемые, со звуковой сигнализацией, таймером; **да**

3.2.5 Информация на пути следования к объекту: акустическая, тактильная, визуальная; **нет**

3.2.6 Перепады высоты на пути: *есть*, **нет**

Их обустройство для инвалидов на коляске: *да*, **нет**

#### 3.3 Организация доступности объекта для инвалидов – форма обслуживания\*

№ п/п	Категория инвалидов (вид нарушения)	Вариант организации доступности объекта (формы обслуживания)*
1.	Все категории инвалидов и МГН	ДУ
	<i>в том числе инвалиды:</i>	
2	передвигающиеся на креслах-колясках	НД
3	с нарушениями опорно-двигательного аппарата	ДУ
4	с нарушениями зрения	ДУ
5	с нарушениями слуха	ДУ
6	с нарушениями умственного развития	ДУ

\* - указывается один из вариантов: «А», «Б», «ДУ», «ВНД»

#### 3.4 Состояние доступности основных структурно-функциональных зон

№ п \п	Основные структурно-функциональные зоны	Состояние доступности, в том числе для основных категорий инвалидов**
1	Территория, прилегающая к зданию (участок)	ДП-И (С)
2	Вход (входы) в здание	ДЧ-И (Г,О, У) ВНД – К,С
3	Путь (пути) движения внутри здания (в т.ч. пути эвакуации)	ДЧ-И (О), ВНД – (К,С), ДП –И (Г,У)
4	Зона целевого назначения здания (целевого посещения объекта)	ДП – (Г, У), ДЧ – О, ВНД – К, С
5	Санитарно-гигиенические помещения	ДУ – (Г, У), ВНД – (К,С), ДЧ - О
6	Система информации и связи (на всех зонах)	ДУ – (Г, У), ВНД – (К,С), ДЧ - О
7	Пути движения к объекту (от остановки транспорта)	ДУ – (Г, У), ВНД – С, ДЧ – (О, К)

\*\* Указывается: ДП-В - доступно полностью всем; ДП-И (К, О, С, Г, У) – доступно полностью избирательно (указать категории инвалидов); ДЧ-В - доступно частично всем; ДЧ-И (К, О, С, Г, У) – доступно частично избирательно (указать категории инвалидов); ДУ - доступно условно, ВНД – временно недоступно

### 3.5. Итоговое заключение о состоянии доступности ОСИ:

В муниципальном бюджетном дошкольном образовательном учреждении № 91 «Бригантина» города Калуги частично созданы условия для доступности основных структурно-функциональных зон для детей – инвалидов с умственной отсталостью, с нарушениями опорно-двигательного аппарата, не созданы условия для детей - инвалидов передвигающихся на креслах-колясках, с нарушением зрения и нарушением слуха

Территория, прилегающая к зданию доступна условно для всех категорий инвалидов, кроме инвалидов, передвигающихся на креслах-колясках, так как этому препятствует отсутствие пандусов и недостаточная ширина дверных проемов.

Зоны целевого назначения, в данном случае это групповые помещения, физкультурно-музыкальный залы доступны условно для инвалидов с

умственными нарушениями, с нарушением опорно-двигательного аппарата, с нарушением зрения.

Санитарно-гигиенические помещения, система информации и связи доступны для всех категорий инвалидов, кроме тех, которые передвигаются креслах-каталках и детей –инвалидов по зрению.

Таким образом, 100% доступности всех зон и помещений для всех категорий инвалидов нет.

#### 4. Управленческое решение

##### 4.1. Рекомендации по адаптации основных структурных элементов объекта

№ № п \п	Основные структурно-функциональные зоны объекта	Рекомендации по адаптации объекта (вид работы)*
1	Территория, прилегающая к зданию (участок)	текущий
2	Вход (входы) в здание	капитальный
3	Путь (пути) движения внутри здания (в т.ч. пути эвакуации)	Технические решения невозможны
4	Зона целевого назначения здания (целевого посещения объекта)	текущий
5	Санитарно-гигиенические помещения	капитальный
6	Система информации на объекте (на всех зонах)	текущий
7	Пути движения к объекту (от остановки транспорта)	Технические решения невозможны
8	Все зоны и участки	—

\*- указывается один из вариантов (видов работ): не нуждается; ремонт (текущий, капитальный); индивидуальное решение с ТСР; технические решения невозможны – организация альтернативной формы обслуживания

4.2. Период проведения работ при выделении средств в 2017 году.

4.3 Ожидаемый результат (по состоянию доступности) после выполнения работ по адаптации ДП-И

Оценка результата исполнения программы, плана (по состоянию доступности): с помощью пандусов будет доступен въезд в учреждение , таблицы Брайля обеспечат информацию об объекте.

4.4. Для принятия решения требуется, не требуется (*нужное подчеркнуть*):  
Согласование работ с надзорными органами в сфере проектирования и строительства, пожарной безопасности;  
Техническая экспертиза; разработка проектно-сметной документации;  
Согласование с вышестоящей организацией (собственником объекта)  
Управлением образования города Калуги, Городской Управой города Калуги

4.5. Информация размещена (обновлена) на Карте доступности субъекта Российской Федерации дата \_\_\_\_\_  
(*наименование сайта, портала*)

## **5. Особые отметки**

Паспорт сформирован на основании:

1. Анкеты (информации об объекте) от 15.08.2016г. (Приложение № 1)
2. Акта обследования объекта: № 1 от 15.08.2016г. (Приложение № 2)

Акт обследования  
объекта социальной инфраструктуры  
(МБДОУ № 91 «Бригантина» г. Калуги)  
к паспорту доступности

г. Калуга

от 15.08.2016

**1. Общие сведения об объекте**

1.1. Наименование (вид) объекта МБДОУ № 91 «Бригантина» г. Калуги;

1.2. Адрес объекта 248009 г. Калуга, ул. Грабцевское шоссе, д. 136;

1.3. Сведения о размещении объекта:

- двухэтажное отдельно стоящее здание дома, общ. площадь -4118, 6 кв.м;

- наличие прилегающего земельного участка (да, нет); 13025 кв. м;

1.4. Год постройки здания 1982 г., капитального ремонта: не было

1.5. Дата предстоящих плановых ремонтных работ: текущего, капитального ремонта, реконструкции) 2017 год;

1.6. Название организации (учреждения), (полное юридическое наименование – согласно Уставу, краткое наименование) Муниципальное бюджетное дошкольное образовательное учреждение № 91 «Бригантина» города Калуги (МБДОУ № 91 «Бригантина» г. Калуги);

1.7. Юридический адрес организации (учреждения) 248009, г. Калуга, ул. Грабцевское шоссе, д. 136

**2. Характеристика деятельности организации на объекте**

Дополнительная информация: Дошкольное учреждение реализует основную образовательную программу дошкольного образования, а также осуществляет присмотр и уход за детьми.

### **3. Состояние доступности объекта**

#### **3.1. Путь следования к объекту пассажирским транспортом**

Маршрут троллейбуса № 6 до остановки «Грабцевское шоссе»; маршрут автобуса № 77 до остановки «22 лицей»;

наличие адаптированного пассажирского транспорта к объекту нет

#### **3.2. Путь к объекту от ближайшей остановки пассажирского транспорта:**

3.2.1 расстояние до объекта от остановки транспорта (автобусная остановка) 50 м.;

3.2.2 время движения (пешком) 2 мин.;

3.2.3 наличие выделенного от проезжей части пешеходного пути- да;

3.2.4 Перекрестки: нерегулируемые, со звуковой сигнализацией, таймером – нет;

3.2.5 Информация на пути следования к объекту- акустическая, тактильная, визуальная- нет;

3.2.6 Перепады высоты на пути: бордюры- да;

Их обустройство для инвалидов на коляске: -нет

#### **3.3. Организация доступности объекта для инвалидов – форма обслуживания**

		<b>Вариант организации доступности объекта</b> (формы обслуживания)*
--	--	---



№ /п	Категория инвалидов (вид нарушения)	«А»	«Б»	«Д	«Не
		Дос тупность всех зон и помещений -универсальн ая	Спе циально выделенные участки и помещения	У» доп . помощь сотрудника, услуги на дому, дистанционн о	т» Не организована доступность
1	<b>Все категории инвалидов и МГН</b>			ДУ	
	<i>в том числе инвалиды:</i>				
2	передвигающиеся на креслах-колясках				НД
3	с нарушениями опорно-двигательного аппарата			ДУ	
4	с нарушениями зрения			ДУ	
5	с нарушениями слуха			ДУ	
6	с нарушениями умственного развития			ДУ	

\* — указывается один из вариантов: «А», «Б», «ДУ», «НД»

### 3.4. Состояние доступности основных структурно-функциональных

зон

№ /п	Основные структурно-функциональные зоны	Состояние доступности, в том числе для основных категорий инвалидов**							Приложение	
		«К» Д ля передвиг ающихся на креслах- колясках	«О» С другими нарушения ми опорно- двигательн ого аппарата	«С» С наруше ниями зрения	«Г» С нарушени ями слуха	«У» С умственн ыми нарушения ми	«Д» С ля всех категор ий МГН	Д	№ на плане	№ фото
1	Территория, прилегающая к зданию (участок)	Д	Д	Н	Д	Д	Д	Д		
2	Вход (входы) в здание	Ч	Ч	ЕТ	Ч	Ч	У	Д		

3	Путь (пути) движения внутри здания (в т.ч. пути эвакуации)	ЕТ	Н Ч	Д ЕТ	Н П	Д П	Д У	Д	
4	Зона целевого назначения здания (целевого посещения объекта)	ЕТ	Н Ч	Д ЕТ	Н П	Д П	Д У	Д	
5	Санитарно-гигиенические помещения	ЕТ	Н Ч	Д ЕТ	Н У	Д У	Д У	Д	
6	Система информации и связи (на всех зонах)	ЕТ	Н Ч	Д ЕТ	Н У	Д У	Д У	Д	
7	Пути движения к объекту (от остановки транспорта)	Ч	Д Ч	Д ЕТ	Н Ч	Д У	Д У	Д	

\*\* Указывается: **ДП** — доступно полностью; **ДЧ** — доступно частично; **ДУ** — доступно условно, **НЕТ**- не доступно.

#### 4. Управленческое решение (проект)

##### 4.1. Рекомендации по адаптации основных структурных элементов объекта:

№ п/п	Основные структурно-функциональные зоны объекта	Рекомендации по адаптации объекта (вид работы)*				
		Н е нуждается (доступ обеспечен)	Ре монт (текущий, капитальный)	Инди видуальное техническое решение (ТСР)	Те хнические решения невозможны	Орга низация альтернативной формы обслуживания
1	Территория, прилегающая к зданию (участок)	+				
2	Вход (входы) в здание		Ус тройство пандусов на вход в здание			
3	Путь (пути) движения внутри здания (в т.ч. пути эвакуации)				+	
4	Зона целевого				+	

	назначения здания (целевого посещения объекта)					
5	Санитарно- гигиенические помещения				+	
6	Система информации на объекте (на всех зонах)		+			
7	Пути движения к объекту (от остановки транспорта)				+	
8	<b>Все зоны и участки</b>		+			

\*- указывается один из вариантов (видов работ): не нуждается; ремонт (текущий, капитальный); индивидуальное решение с ТСР; технические решения невозможны – организация альтернативной формы обслуживания

4.2. Период проведения работ 2017 год;

4.3 Ожидаемый результат (по состоянию доступности) после выполнения работ по адаптации: с помощью пандусов будет доступен въезд на крыльцо учреждения, таблицы Брайля обеспечат информацию об объекте.

4.4. Для принятия решения требуется, не требуется (*нужное подчеркнуть*):

4.4.1. согласование работ с надзорными органами в сфере проектирования и строительства, пожарной безопасности;

4.4.2. техническая экспертиза; разработка проектно-сметной документации да

4.4.3. согласование с вышестоящей организацией (собственником объекта) Управлением образования города Калуги, Городской управой города Калуги;

4.4.4. согласование с общественными организациями инвалидов нет;

4.4.5. другое

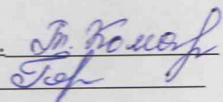
Имеется заключение уполномоченной организации о состоянии доступности объекта (наименование документа и выдавшей его организации, дата), нет.


4.5. Информация может быть размещена (обновлена) на Карте доступности субъекта РФ

#### 4. Особые отметки.


Приложения к результатам обследования:

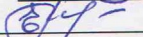
1.территории, прилегающей к объекту	на 1стр.
2.входа (входов) в здание	на 2-3 стр.
3.путей движения в здание	на 4 стр.
4.зоны целевого назначения объекта	на 4 стр.
5.санитарно-гигиенических помещений	на 5 стр.
6.системы информации и связи на объекте	на 7 стр.
7.результаты фотофиксации на объекте	на 6 стр.
8.поэтажные планы, паспорт БТИ	на 8 стр.
9.пути движения к объекту	на 7 стр.

Председатель рабочей группы, заведующий Комарова Т. И. 

Заместитель председателя – зам. зав. по ХР Горькова Т. А. 

Члены рабочей группы:

Зам. зав. по ВМР: Зиновьева С. А. 

Профком: Амелина Е. М. 

Представитель общественной организации инвалидов \_\_\_\_\_

**Управленческое решение согласовано на комиссии: при наличии финансирования**

- 1.Оборудовать отдельный вход и установить пандус на вход в ДОУ
2. Установка рельефных и силуэтных указателей с использованием цветowych ориентиров, шрифта Брайля на территории и внутри здания.
3. Установка кнопки вызова персонала для инвалидов – колясочников с целью оказания помощи при въезде.