

Утверждаю:

Заведующий МБДОУ № 66 г.Калуги



Т.П. Гайгерова

августа 2016г.

Утверждаю:

Начальник управления образования
города Калуги



О.А. Лыткина

августа 2016г.

ПАСПОРТ ДОСТУПНОСТИ
муниципального бюджетного дошкольного образовательного
учреждения № 66
«Яблонька» города Калуги

**РЕЕСТР ОБЪЕКТОВ СОЦИАЛЬНОЙ ИНФРАСТРУКТУРЫ И УСЛУГ
в приоритетных сферах жизнедеятельности инвалидов и других маломобильных групп
населения Калужской области**

Часть 1

1. общие сведения об объекте							2. Характеристика деятельности (по обслуживанию населения)			
№ п/п	Наименование (вид) ОСИ	Адрес ОСИ	№ паспорта доступности ОСИ	Название организации, расположенной на ОСИ	Форма собственности	Вышестоящая организация	Виды оказываемых услуг	Категория населения	Категория инвалидов	Исполнитель ИПР (да/нет)
1	2	3	4	5	6	7	8	9	10	11
1	объект образования	248016, г. Калуга, ул. В. Андриановой, д. 66	1	муниципальное бюджетное дошкольное образовательное учреждение № 66 «Яблонька» города Калуги	государственная	управление образования города Калуги	реализация ООП ДО в группах общеразвивающей направленности и компенсирующей направленности с ОНР	дети с 1,5 до 7 лет	нет	да

Примечание: Внутренняя структура реестра ОСИ (разделы по строкам) формируется в виде сгруппированного списка по основным (приоритетным) сферам жизнедеятельности инвалидов и других МГН:

- 1 раздел — объекты здравоохранения
- 2 раздел - объекты образования
- 3 раздел — объекты социальной защиты населения
- 4 раздел - объекты физической культуры и спорта
- 5 раздел — объекты культуры
- 6 раздел- объекты связи и информации
- 7 раздел - объекты транспорта и дорожно-транспортной инфраструктуры
- 8 раздел - жилые здания и помещения
- 9 раздел - объекты потребительского рынка и сферы услуг
- 10 раздел - места приложения труда (специализированные предприятия и организации, специальные рабочие места для инвалидов)

**РЕЕСТР ОБЪЕКТОВ СОЦИАЛЬНОЙ СТРУКТУРЫ И УСЛУГ
в приоритетных сферах жизнедеятельности инвалидов и других
маломобильных групп населения Калужской области**

Часть 2

3. Состояние доступности объекта				4. Управленческое решение					
№ п/п	Вариант обустройства объекта ¹	Состояние доступности для различных категорий инвалидов ²	Нуждаемость в адаптации	Виды работ по адаптации ³	Плановый период (срок) исполнения	Ожидаемый результат (по состоянию доступности) ⁴	Дата контроля	Результат контроля ⁵	Дата актуализации информации та карте доступнос
1	12	13	14	15	16	17	18	19	20
	А	ДЧ-В	нет	технические решения невозможны	-	-	-	-	-

¹ указывается один из вариантов: «А» - доступность всех зон и помещений (универсальная); «Б» - выделены для обслуживания инвалидов специальные участки и помещения.

² указывается: ДИ-В - доступен полностью всем; ДП-И (К, О, С, Г, У) <*> - доступен полностью избирательно (указать, каким категориям инвалидов); ДЧ-В - доступен частично всем; ДЧ-И (К, О, С, Г) У <*> - доступен частично избирательно (указать категории инвалидов); ДУ - доступно условно; ВИД - недоступно.

³ указывается один из вариантов (видов работ): не нуждается; ремонт (текущий, капитальный), оснащение оборудованием; индивидуальное решение с техническими средствами реабилитации; технические решения невозможны - организация альтернативной формы обслуживания.

⁴ указывается: ДП-В - доступен полностью всем; ДП-И (К, О, С, Г, У) <*> - доступен полностью избирательно (указать, каким категориям инвалидов); ДЧ-В - доступен частично всем; ДЧ-И (К, О, С, Г, У) <*> - доступен частично избирательно (указать категории инвалидов); ДУ - доступно условно.

⁵ дается оценка результата исполнения плановых мероприятий в сравнении с ожидаемыми результатами (по состоянию доступности) - аналогично графе 17.

ПАСПОРТ ДОСТУПНОСТИ
объекта социальной инфраструктуры (ОСИ)

№ 1

« 08 » августа 2016г.

1. Общие сведения об объекте

- 1.1. Вид (наименование) объекта муниципальное бюджетное дошкольное образовательное учреждение № 66 «Яблонька» города Калуги
- 1.2. Адрес объекта 248016, г. Калуга, ул. В. Андриановой, 66
- 1.3. Сведения о размещении объекта:
- отдельно стоящее здание 2 этажей, 1926,9 кв.м.
 - наличие прилегающего земельного участка – да, 8324,0 кв.м
- 1.4. Год постройки здания 1972, последнего капитального ремонта нет
- 1.5. Дата предстоящих плановых ремонтных работ: текущего - 2016-2017г.г., капитального нет

Сведения об организации, расположенной на объекте

- 1.6. Название организации (учреждения), (полное юридическое наименование – согласно Уставу, краткое наименование) муниципальное бюджетное дошкольное образовательное учреждение № 66 «Яблонька» города Калуги
- 1.7. Основание для пользования объектом - оперативное управление
- 1.8. Юридический адрес организации (учреждения) 248016, г. Калуга, ул. В. Андриановой, д.66 тел. (4842)55-51-14, адрес электронной почты ds066@uo.kaluga.ru
- 1.9. Форма собственности (государственная, негосударственная) – государственная
- 1.10. Территориальная принадлежность (федеральная, региональная, муниципальная)- муниципальная
- 1.11. Вышестоящая организация (наименование) управление образования города Калуги
- 1.12. Адрес вышестоящей организации, другие координаты 248000, г. Калуга, ул. Дзержинского, д.53, uprobr@kaluga.ru, http://www.uprobr.kaluga.com/

2. Характеристика деятельности организации на объекте

- 2.1 Сфера деятельности (здравоохранение, образование, социальная защита, физическая культура и спорт, культура, связь и информация, транспорт, жилой фонд, потребительский рынок и сфера услуг, другое образование
- 2.2 Категории обслуживаемого населения по возрасту: (дети, взрослые трудоспособного возраста, пожилые; все возрастные категории) – дети от 1,5 до 7 лет
- 2.3 Категории обслуживаемых инвалидов (по виду нарушений): инвалиды на коляске, инвалиды с патологией опорно-двигательного аппарата, по зрению, по слуху, с умственной отсталостью – нет
- 2.4 Виды услуг образование, реализация ООП ДО в группах общеразвивающей направленности и компенсирующей направленности с ОНР.
- 2.5 Форма оказания услуг: (на объекте, с длительным пребыванием, в т.ч. проживанием, на дому, дистанционно) на объекте
- 2.6 Плановая мощность: посещаемость (количество обслуживаемых в день), вместимость, пропускная способность 257
- 2.7 Участие в исполнении ИПР инвалида, ребенка-инвалида (да, нет) нет.

3. Состояние доступности объекта

- 3.1 Путь следования к объекту пассажирским транспортом
(описать маршрут движения с использованием пассажирского транспорта)

Автобус: 97, 1, 12, 61 (остановка сквер Комсомола, Машзавод), 74 (остановка Дружба);
Троллейбус: 1,12 (остановка сквер Комсомола, Машзавод), 6 (остановка Дружба);
Маршрутное такси: 97, 1, 12, 76, 45, 83, 63 (остановка сквер Комсомола, Машзавод), 90 (остановка Дружба);

наличие адаптированного пассажирского транспорта к объекту отсутствует.

3.2 Путь к объекту от ближайшей остановки пассажирского транспорта:

3.2.1 расстояние до объекта от остановки транспорта **450 м.**

3.2.2 время движения (пешком) **5 мин.**

3.2.3 наличие выделенного от проезжей части пешеходного пути (да, нет) **да.**

Перекрестки: нерегулируемые; регулируемые, со звуковой сигнализацией, таймером: **регулируемые светофором да**

Информация на пути следования к объекту: акустическая, тактильная, визуальная: **нет**

Перепады высоты на пути: есть, нет (описать) **нет**

Их обустройство для инвалидов на коляске: **нет**

3.3 Организация доступности объекта для инвалидов – форма обслуживания<*>

№№ п/п	Категория инвалидов (вид нарушения)	Вариант организации доступности объекта (формы обслуживания) **
1.	Все категории инвалидов и МГН	нет
	в том числе инвалиды:	нет
2	передвигающиеся на креслах-колясках	нет
3	с нарушениями опорно-двигательного аппарата	нет
4	с нарушениями зрения	нет
5	с нарушениями слуха	нет
6	с умственными нарушениями	нет

<*> С учетом СП 35-101-2001, СП 31-102-99;

<***> указывается один из вариантов ответа: «А» (доступность всех зон и помещений – универсальная); «Б» (специально выделенные для инвалидов участки и помещения); «ДУ» (дополнительная помощь сотрудника, услуги на дому, дистанционно); «Нет» (не организована доступность);

<***> указывается худший из вариантов ответа.

3.4 Состояние доступности основных структурно-функциональных зон

№ п/п	Основные структурно-функциональные зоны	Состояние доступности для основных категорий инвалидов
1	Территория, прилегающая к зданию (участок)	ДП-В
2	Вход (входы) в здание	ДУ
3	Путь (пути) движения внутри здания (в т.ч. пути эвакуации)	ВНД
4	Зона целевого назначения здания (целевого посещения объекта)	ДУ
5	Санитарно-гигиенические помещения	ВНД
6	Система информации и связи (на всех зонах)	ДУ
7	Пути движения к объекту (от остановки транспорта)	ДП-В

<*> Указывается: ДП-В - доступно полностью всем; ДП-И (К, О, С, Г, У) – доступно полностью избирательно (указать категории инвалидов); ДЧ-В - доступно частично всем; ДЧ-И

(К, О, С, Г, У) – доступно частично избирательно (указать категории инвалидов); ДУ - доступно условно, ВНД – временно недоступно

<*> указывается худший из вариантов ответа.

3.5. ИТОГОВОЕ ЗАКЛЮЧЕНИЕ о состоянии доступности: ДУ.

4. Управленческое решение

4.1. Рекомендации по адаптации основных структурных элементов объекта

№ № п \п	Основные структурно-функциональные зоны объекта	Рекомендации по адаптации объекта (вид работы)*
1	Территория, прилегающая к зданию (участок)	текущий ремонт
2	Вход (входы) в здание	Индивидуальное решение с ТСП
3	Путь (пути) движения внутри здания (в т.ч. пути эвакуации)	технические решения невозможны
4	Зона целевого назначения здания (целевого посещения объекта)	Индивидуальное решение с ТСП
5	Санитарно-гигиенические помещения	Индивидуальное решение с ТСП
6	Система информации на объекте (на всех зонах)	Индивидуальное решение с ТСП
7	Пути движения к объекту (от остановки транспорта)	Не нуждается
8	Все зоны и участки	Индивидуальное решение с ТСП

*- указывается один из вариантов (видов работ): не нуждается; ремонт (текущий, капитальный); индивидуальное решение с ТСП; технические решения невозможны – организация альтернативной формы обслуживания

4.2. Период проведения работ в течение 5 лет

в рамках исполнения перспективные планы города Калуги

(указывается наименование документа: программы, плана)

4.3 Ожидаемый результат (по состоянию доступности) после выполнения работ по адаптации доступность

Оценка результата исполнения программы, плана (по состоянию доступности) _____

4.4. Для принятия решения требуется, не требуется *(нужное подчеркнуть)*:

согласование с Управлением образования города Калуги

Имеется заключение уполномоченной организации о состоянии доступности объекта *(наименование документа и выдавшей его организации, дата)*, прилагается нет

4.5. Информация размещена (обновлена) на Карте доступности субъекта РФ дата _____

yablonka.kaluga.prosadiki.ru

(наименование сайта, портала)

5. Особые отметки

Паспорт сформирован на основании:

1. Анкеты (информации об объекте) от «08» августа 2016 г.,

2. Акта обследования объекта: № 1 от «08» августа 2016 г.

3. Решение Комиссии _____ от «08» августа 2016 г.

Приложение



УТВЕРЖДАЮ
заведующий МБДОУ № 66 г.Калуги
Т.П. Гайгерова
«08» августа 2016 г.

**(информация об объекте социальной инфраструктуры)
К ПАСПОРТУ ДОСТУПНОСТИ ОСИ
№ 1**

1. Общие сведения об объекте

- 1.1. Вид (наименование) объекта **МБДОУ № 66 г.Калуги**
1.2. Адрес объекта **248016, г. Калуга, ул. В. Андриановой, д.66**
1.3. Сведения о размещении объекта:
- отдельно стоящее здание 2 этажей, **1926,9 кв.м.**
1.4. Год постройки здания **1972** последнего капитального ремонта **нет**
1.5. Дата предстоящих плановых ремонтных работ: **2016-2017г.г., капитального нет**

сведения об организации, расположенной на объекте

- 1.6. Название организации (учреждения), (полное юридическое наименование – согласно Уставу, краткое наименование) **муниципальное бюджетное дошкольное образовательное учреждение № 66 «Яблонька» города Калуги**
1.7. Основание для пользования объектом - **оперативное управление**
1.8. Юридический адрес организации (учреждения) **248016, г. Калуга, ул. В. Андриановой, д.66**
1.9. Форма собственности (государственная, негосударственная) - **государственная**
1.10. Территориальная принадлежность (федеральная, региональная, муниципальная)- **муниципальная**
1.11. Вышестоящая организация (наименование) **управление образования города Калуги**
1.12. Адрес вышестоящей организации, другие координаты **248000, г. Калуга, ул. Держинского, д.53, uprobr@kaluga.ru, http://www.uprobr.kaluga.com/**

2. Характеристика деятельности организации на объекте

- 2.1 Сфера деятельности (здравоохранение, образование, социальная защита, физическая культура и спорт, культура, связь и информация, транспорт, жилой фонд, потребительский рынок и сфера услуг, др. образование)
2.2 Категории обслуживаемого населения по возрасту: (дети, взрослые трудоспособного возраста, пожилые; все возрастные категории) **дети с 1,5 до 7 лет**
2.3 Категории обслуживаемых инвалидов (по виду нарушений): инвалиды на коляске, инвалиды с патологией опорно-двигательного аппарата, по зрению, по слуху, с умственной отсталостью **нет**
2.4 Виды услуг образовательная
2.5 Форма оказания услуг: (на объекте, с длительным пребыванием, в т.ч. проживанием, на дому, дистанционно) **на объекте**
2.6 Плановая мощность: посещаемость (количество обслуживаемых в день), вместимость, пропускная способность **257 чел.**
2.7 Участие в исполнении ИПР инвалида, ребенка-инвалида (да, нет) **нет**

**3. Состояние доступности объекта для инвалидов
и других маломобильных групп населения (МГН)**

3.1 Путь следования к объекту пассажирским транспортом

(описать маршрут движения с использованием пассажирского транспорта)

Автобус: 97, 1, 12, 61 (остановка сквер Комсомола, Машзавод), 74 (остановка Дружба);

Троллейбус: 1,12 (остановка сквер Комсомола, Машзавод), 6 (остановка Дружба);

Маршрутное такси: 97, 1, 12, 76, 45, 83, 63 (остановка сквер Комсомола, Машзавод), 90 (остановка Дружба);

наличие адаптированного пассажирского транспорта к объекту отсутствует.

3.2 Путь к объекту от ближайшей остановки пассажирского транспорта:

3.2.1 расстояние до объекта от остановки транспорта 450 м

3.2.2 время движения (пешком) _____ 5_ мин

3.2.3 наличие выделенного от проезжей части пешеходного пути (да, нет) **да**

Перекрестки: нерегулируемые; регулируемые, со звуковой сигнализацией, таймером:

регулируемые светофором да

Информация на пути следования к объекту: акустическая, тактильная, визуальная: **нет**

Перепады высоты на пути: есть, нет (описать) **нет**

Их обустройство для инвалидов на коляске: **нет**

3.3 Организация доступности объекта для инвалидов – форма обслуживания*

№№ п/п	Категория инвалидов (вид нарушения)	Вариант организации доступности объекта (формы обслуживания)
1.	Все категории инвалидов и МГН	
	<i>в том числе инвалиды:</i>	
2	передвигающиеся на креслах-колясках	ВНД
3	с нарушениями опорно-двигательного аппарата	ДУ
4	с нарушениями зрения	ДУ
5	с нарушениями слуха	ДУ
6	с умственными нарушениями	ДУ

* - с учетом СП 35-101-2001, СП 31-102-99

3.4 Состояние доступности основных структурно-функциональных зон

№ № п \п	Основные структурно-функциональные зоны	Состояние доступности для основных категорий инвалидов
1	Территория, прилегающая к зданию (участок)	ДП-В
2	Вход (входы) в здание	ВНД
3	Путь (пути) движения внутри здания (в т.ч. пути эвакуации)	ВНД
4	Зона целевого назначения здания (целевого посещения объекта)	ДУ
5	Санитарно-гигиенические помещения	ВНД
6	Система информации и связи (на всех зонах)	ВДН
7	Пути движения	ДП-В

к объекту (от остановки транспорта)

** Указывается: ДП-В - доступно полностью всем; ДП-И (К, О, С, Г, У) – доступно полностью избирательно (указать категории инвалидов); ДЧ-В - доступно частично всем; ДЧ-И (К, О, С, Г, У) – доступно частично избирательно (указать категории инвалидов); ДУ - доступно условно, ВНД – временно недоступно

4. Управленческое решение

4.1. Рекомендации по адаптации основных структурных элементов объекта

№ п/п	Основные структурно-функциональные зоны объекта	Рекомендации по адаптации объекта (вид работы)*
1	Территория, прилегающая к зданию (участок)	текущий ремонт
2	Вход (входы) в здание	Индивидуальное решение с ТСП
3	Путь (пути) движения внутри здания (в т.ч. пути эвакуации)	технические решения невозможны
4	Зона целевого назначения здания (целевого посещения объекта)	Индивидуальное решение с ТСП
5	Санитарно-гигиенические помещения	Индивидуальное решение с ТСП
6	Система информации на объекте (на всех зонах)	Индивидуальное решение с ТСП
7	Пути движения к объекту (от остановки транспорта)	Не нуждается
8	Все зоны и участки	Индивидуальное решение с ТСП

*- указывается один из вариантов (видов работ): не нуждается; ремонт (текущий, капитальный); индивидуальное решение с ТСП; технические решения невозможны – организация альтернативной формы обслуживания

4.2. Период проведения работ в течение 5 лет

в рамках исполнения перспективные планы города Калуги

(указывается наименование документа: программы, плана)

4.3 Ожидаемый результат (по состоянию доступности) после выполнения работ по адаптации доступность

Оценка результата исполнения программы, плана (по состоянию доступности) _____

4.4. Для принятия решения требуется, не требуется (нужное подчеркнуть):

согласование с управлением образования города Калуги

Имеется заключение уполномоченной организации о состоянии доступности объекта (наименование документа и выдавшей его организации, дата), прилагается нет

4.5. Информация размещена (обновлена) на Карте доступности субъекта РФ дата _____

yablonka.kaluga.prosadiki.ru

(наименование сайта, портала)

Уполномоченный представитель объекта заведующий

МБДОУ № 66 г.Калуги

Контактный телефон: 8 (4842) 55-51-14

 Т.П. Гайгерова

(Подпись)



УТВЕРЖДАЮ
Заведующий МБДОУ № 66 г.Калуги
Т.П. Гайгерова
«08» августа 2016 г.

**АКТ ОБСЛЕДОВАНИЯ
объекта социальной инфраструктуры
К ПАСПОРТУ ДОСТУПНОСТИ**

№ 1

Калужская область
город Калуга
Наименование территориального
образования субъекта РФ

«08» августа 2016 г.

1. Общие сведения об объекте

- 1.1. Вид (наименование) объекта **муниципальное бюджетное дошкольное образовательное учреждение № 66 «Яблонька» города Калуги**
1.2. Адрес объекта **248016, г. Калуга, ул. В. Андриановой, д.66**
1.3. Сведения о размещении объекта:
- отдельно стоящее здание 2 этажей, **1926,9 кв.м.**
- наличие прилегающего земельного участка – **да, 8324,0 кв.м**
1.4. Год постройки здания 1972, последнего капитального ремонта **нет**
1.5. Дата предстоящих плановых ремонтных работ: текущего **2016-2017г.г.**, капитального **нет**

2. Характеристика деятельности организации на объекте

Дополнительная информация оказание образовательных услуг

3. Состояние доступности объекта

- 3.1 Путь следования к объекту пассажирским транспортом
(описать маршрут движения с использованием пассажирского транспорта)
Автобус: 97, 1, 12, 61 (остановка сквер Комсомола, Машзавод), 74 (остановка Дружба);
Троллейбус: 1,12 (остановка сквер Комсомола, Машзавод), 6 (остановка Дружба);
Маршрутное такси: 97, 1, 12, 76, 45, 83, 63 (остановка сквер Комсомола, Машзавод), 90 (остановка Дружба);
наличие адаптированного пассажирского транспорта к объекту **отсутствует.**
3.2 Путь к объекту от ближайшей остановки пассажирского транспорта:
3.2.1 расстояние до объекта от остановки транспорта 450 м
3.2.2 время движения (пешком) 5 мин
3.2.3 .Наличие выделенного от проезжей части пешеходного пути (да, нет) **да**
3.2.4. Перекрестки: нерегулируемые; регулируемые, со звуковой сигнализацией, таймером: **регулируемые светофором да**
3.2.5. Информация на пути следования к объекту: акустическая, тактильная, визуальная: **нет**
3.2.6. Перепады высоты на пути: есть, нет (описать) **нет**
3.2.7. Их обустройство для инвалидов на коляске: **нет**

3.3 Организация доступности объекта для инвалидов – форма обслуживания*

№№ п/п	Категория инвалидов (вид нарушения)	Вариант организации доступности объекта (формы обслуживания)
1.	Все категории инвалидов и МГН	
	<i>в том числе инвалиды:</i>	
2	передвигающиеся на креслах-колясках	ВНД
3	с нарушениями опорно- двигательного аппарата	ДУ
4	с нарушениями зрения	ДУ
5	с нарушениями слуха	ДУ
6	с умственными нарушениями	ДУ

* - с учетом СП 35-101-2001, СП 31-102-99

3.4 Состояние доступности основных структурно-функциональных зон

№ № п/п	Основные структурно- функциональные зоны	Состояние доступности, в том числе для основных категорий инвалидов**
1	Территория, прилегающая к зданию (участок)	ДП-В
2	Вход (входы) в здание	ВНД
3	Путь (пути) движения внутри здания (в т.ч. пути эвакуации)	ВНД
4	Зона целевого назначения здания (целевого посещения объекта)	ДУ
5	Санитарно-гигиенические помещения	ВНД
6	Система информации и связи (на всех зонах)	ДУ
7	Пути движения к объекту (от остановки транспорта)	ДП-В

** Указывается: ДП - доступно полностью, ДЧ - доступно частично, ДУ - доступно условно, Нет - недоступно

3.5. ИТОГОВОЕ ЗАКЛЮЧЕНИЕ о состоянии доступности ОСИ: ДУ

4. Управленческое решение (проект)

4.1. Рекомендации по адаптации основных структурных элементов объекта:

№ № п / пп	Основные структурно-функциональные зоны объекта	Рекомендации по адаптации объекта (вид работы)*
1	Территория, прилегающая к зданию (участок)	текущий ремонт
2	Вход (входы) в здание	Индивидуальное решение с ТСП
3	Путь (пути) движения внутри здания (в т.ч. пути эвакуации)	Индивидуальное решение с ТСП
4	Зона целевого назначения здания (целевого посещения объекта)	Индивидуальное решение с ТСП
5	Санитарно-гигиенические помещения	Индивидуальное решение с ТСП
6	Система информации на объекте (на всех зонах)	Индивидуальное решение с ТСП
7	Пути движения к объекту (от остановки транспорта)	Не нуждается
8	Все зоны и участки	Индивидуальное решение с ТСП

4.2. Период проведения работ _____ до 2017 года _____
в рамках исполнения _____ **перспективные планы города Калуги** _____
(указывается наименование документа: программы, плана)

4.3 Ожидаемый результат (по состоянию доступности) после выполнения работ по адаптации
_____ ДЧ-И (К, О) _____

Оценка результата исполнения программы, плана (по состоянию доступности) _____ ДЧ-И (К, О)

4.4. Для принятия решения требуется, не требуется (нужное подчеркнуть):

4.4.1. согласование на Комиссии _____ - _____
(наименование Комиссии по координации деятельности в сфере обеспечения доступной среды жизнедеятельности для инвалидов и других МГН)

4.4.2. согласование работ с надзорными органами (в сфере проектирования и строительства, архитектуры, охраны памятников, другое - указать)
_____ - _____

4.4.3. техническая экспертиза; разработка проектно-сметной документации;

4.4.4. согласование с вышестоящей организацией (собственником объекта) с управлением образования города Калуги

4.4.5. согласование с общественными организациями инвалидов _____ - _____;

4.4.6. другое _____ - _____

Имеется заключение уполномоченной организации о состоянии доступности объекта
(наименование документа и выдавшей его организации, дата), прилагается

нет

4.7. Информация может быть размещена (обновлена) на Карте доступности субъекта РФ

yablonka.kaluga.prosadiki.ru

(наименование сайта, портала)


5. Особые отметки

ПРИЛОЖЕНИЯ:


- А. Результаты обследования:
- А.1 территории, прилегающей к объекту на 1 л.
 - А.2 входа (входов) в здание на 1 л.
 - А.3 путей движения в здании на 1 л.
 - А.4 зоны целевого назначения объекта на 1 л.
 - А.5 санитарно-гигиенических помещений на 1 л.
 - А.6. системы информации (и связи) на объекте на 1 л.
- Б. поэтажные планы, паспорт БТИ _____ на 6 л.

Руководитель
рабочей группы заведующий


Гайгерова Т.П.
(Должность, Ф.И.О.)


(Подпись)

Члены рабочей группы заместитель заведующего по ХР Саакян А.А.
(Должность, Ф.И.О.)


(Подпись)

старший воспитатель Антипова Л.Н.
(Должность, Ф.И.О.)


(Подпись)

В том числе:

представители организации, расположенной на объекте

Председатель Совета родителей

Малахова Н.В.
(Должность, Ф.И.О.)


(Подпись)

Управленческое решение согласовано « _____ » _____ 20__ г.
Комиссией (название) _____

I Результаты обследования:

1. Территории, прилегающей к зданию (участка) муниципального бюджетного дошкольного образовательного учреждения № 66 «Яблонька» города Калуги, 248016, г. Калуга, ул. В. Андриановой, д.66

Наименование объекта, адрес

№ п/п	Наименование функционального планировочного элемента	Наличие элемента			Выявленные нарушения и замечания		Работы по адаптации объектов	
		есть/нет	№ на плане	№ фото	Содержание	Значимо для инвалида (категория)	Содержание	Виды работ
1.1.	Вход (входы) на территорию	Есть			Нет	Нет		
1.2.	Путь (пути) движения на территории	Есть			Нет	Нет		
1.3.	Лестница (наружная)	Есть			Нет	Нет		
1.4.	Пандус (наружный)	Нет			Нет	Нет		
1.5.	Автостоянка и парковка	Нет			Нет	Нет		
1.6.	Общие требования к зоне				Нет	Нет		

II Заключение по зоне:

Наименование структурно-функциональной зоны	Состояние доступности* (к пункту 3.4. Акта обследования ОСИ)	Приложение		Рекомендации по адаптации (вид работы)** к пункту 4.1. Акта обследования ОСИ
		№ на плане	№ фото	
Территории прилегающей к зданию	ДЧ-И (Г,О)			не нуждается

* указывается; ДП-В - доступно полностью всем; ДП-И (К О, Q Г, У) - доступно полностью избирательно (указать категории инвалидов); ДЧ-В ~ доступно частично всем; ДЧ-И (К, О, С, Г, У) - доступно частично избирательно (указать категории инвалидов); ДУ ~ доступно условно, ВИД – недоступно

** указывается один из вариантов: не нуждается; ремонт (текущий, капитальный); индивидуальное решение с ТСР; технические решения невозможны – организация альтернативной формы обслуживания

Комментарий к заключению: _____

I Результаты обследования:

2. Входа (входов) в здание муниципального бюджетного дошкольного образовательного учреждения № 66 «Яблонька» города Калуги, 248016, г. Калуга, ул. В. Андриановой, д.66
Наименование объекта, адрес

№ п/п	Наименование функционального планировочного элемента	Наличие элемента			Выявленные нарушения		Работы по адаптации объектов	
		есть/нет	№ на плане	№ фото	Содержание	Значимо для инвалида (категория)	Содержание	Виды работ
2.1.	Лестница (наружная)	Есть			Нет	Нет		
2.2.	Пандус (наружный)	Нет			Нет	Нет		
2.3.	Входная площадка (перед дверью)	Есть			Нет	Нет		
2.4.	Дверь (входная)	Нет			Нет	Нет		
2.5.	Тамбур	Есть			Нет	Нет		
2.6.	Общие требования к зоне				Нет	Нет		

II Заключение по зоне:

Наименование структурно-функциональной зоны	Состояние доступности* (к пункту 3.4. Акта обследования ОСИ)	Приложение		Рекомендации по адаптации (вид работы)**к пункту 4.1. Акта обследования ОСИ
		№ на плане	№ фото	
Входа (входов) в здание	ДЧ-И (Г,О)			не нуждается

* указывается; ДП-В - доступно полностью всем; ДП-И (К О, Q Г, У) - доступно полностью избирательно (указать категории инвалидов); ДЧ-В ~ доступно частично всем; ДЧ-И (К, О, С, Г, У) - доступно частично избирательно (указать категории инвалидов); ДУ ~ доступно условно, ВИД – недоступно

** указывается один из вариантов: не нуждается; ремонт (текущий, капитальный); индивидуальное решение с ТСР; технические решения невозможны – организация альтернативной формы обслуживания

Комментарий к заключению: _____

I Результаты обследования:

3. Пути (путей) движения внутри здания (в т.ч. путей эвакуации) муниципального бюджетного дошкольного образовательного учреждения № 66 «Яблонька» города Калуги, 248016, г. Калуга, ул. В. Андриановой, д.66

Наименование объекта, адрес

№ п/п	Наименование функционального планировочного элемента	Наличие элемента			Выявленные нарушения и замечания		Работы по адаптации объектов	
		есть/нет	№ на плане	№ фото	Содержание	Значимо для инвалида (категория)	Содержание	Виды работ
3.1.	Коридор (вестибюль, зона ожидания, галерея, балкон)	Есть			Нет	Нет		
3.2.	Лестница (внутри здания)	Есть			Нет	Нет		
3.3.	Пандус (внутри здания)	Нет			Нет	Нет		
3.4.	Лифт пассажирский (или подъемник)	Нет			Нет	Нет		
3.5.	Дверь	Есть			Нет	Нет		
3.6.	Пути эвакуации (в т.ч. зоны безопасности)	Есть			Нет	Нет		
3.7.	Общие требования к зоне				Нет	Нет		

II Заключение по зоне:

Наименование структурно-функциональной зоны	Состояние доступности* (к пункту 3.4. Акта обследования ОСИ)	Приложение		Рекомендации по адаптации (вид работы)**к пункту 4.1. Акта обследования ОСИ
		№ на плане	№ фото	
Пути (путей) движения внутри здания (в т.ч. путей эвакуации)	ДЧ-И (Г,О)			не нуждается

* указывается; ДП-В - доступно полностью всем; ДП-И (К О, Q Г, У) - доступно полностью избирательно (указать категории инвалидов); ДЧ-В ~ доступно частично всем; ДЧ-И (К, О, С, Г, У) - доступно частично избирательно (указать категории инвалидов); ДУ ~ доступно условно, ВИД – недоступно

** указывается один из вариантов: не нуждается; ремонт (текущий, капитальный); индивидуальное решение с ТСР; технические решения невозможны – организация альтернативной формы обслуживания

Комментарий к заключению: _____

I Результаты обследования:

4. Зоны целевого назначения здания (целевого посещения объекта)

Вариант I – зона обслуживания инвалидов муниципального бюджетного дошкольного образовательного учреждения № 66 «Яблонька» города Калуги, 248016, г. Калуга, ул. В. Андриановой, д.66

Наименование объекта, адрес

№ п/п	Наименование функционального планировочного элемента	Наличие элемента			Выявленные нарушения и замечания		Работы по адаптации объектов	
		есть/нет	№ на плане	№ фото	Содержание	Значимо для инвалида (категория)	Содержание	Виды работ
4.1.	Кабинетная форма обслуживания	Нет			Нет	Нет		
4.2.	Зальная форма обслуживания	Нет			Нет	Нет		
4.3.	Прилавочная форма обслуживания	Нет			Нет	Нет		
4.4.	Форма обслуживания с перемещением по маршруту	Нет			Нет	Нет		
4.5.	Кабина индивидуального обслуживания	Нет			Нет	Нет		
4.6.	Общие требования к зоне				Нет	Нет		

II Заключение по зоне:

Наименование структурно-функциональной зоны	Состояние доступности* (к пункту 3.4. Акта обследования ОСИ)	Приложение		Рекомендации по адаптации (вид работы)**к пункту 4.1. Акта обследования ОСИ
		№ на плане	№ фото	
Зоны целевого назначения здания (целевого посещения объекта)	ВДН			не нуждается

* указывается; ДП-В - доступно полностью всем; ДП-И (К О, Q Г, У) - доступно полностью избирательно (указать категории инвалидов); ДЧ-В ~ доступно частично всем; ДЧ-И (К, О, С, Г, У) - доступно частично избирательно (указать категории инвалидов); ДУ ~ доступно условно, ВИД – недоступно

** указывается один из вариантов: не нуждается; ремонт (текущий, капитальный); индивидуальное решение с ТСР; технические решения невозможны – организация альтернативной формы обслуживания

Комментарий к заключению: _____

I Результаты обследования:

5. Санитарно-гигиенических помещений муниципального бюджетного дошкольного образовательного учреждения № 66 «Яблонька» города Калуги, 248016, г. Калуга, ул. В. Андриановой, д.66

Наименование объекта, адрес

№ п/п	Наименование функционального планировочного элемента	Наличие элемента			Выявленные нарушения и замечания		Работы по адаптации объектов	
		есть/нет	№ на плане	№ фото	Содержание	Значимо для инвалида (категория)	Содержание	Виды работ
5.1.	Туалетная комната	Есть			Нет	Нет		
5.2.	Душевая/ванная комната	Есть			Нет	Нет		
5.3.	Бытовая комната (гарберобная)	Нет			Нет	Нет		
5.4.	Общие требования к зоне				Нет	Нет		

II Заключение по зоне:

Наименование структурно-функциональной зоны	Состояние доступности* (к пункту 3.4. Акта обследования ОСИ)	Приложение		Рекомендации по адаптации (вид работы)**к пункту 4.1. Акта обследования ОСИ
		№ на плане	№ фото	
Санитарно-гигиенических помещений	ДЧ-И (Г,О)			не нуждается

* указывается; ДП-В - доступно полностью всем; ДП-И (К О, Q Г, У) - доступно полностью избирательно (указать категории инвалидов); ДЧ-В ~ доступно частично всем; ДЧ-И (К, О, С, Г, У) - доступно частично избирательно (указать категории инвалидов); ДУ ~ доступно условно, ВИД – недоступно

** указывается один из вариантов: не нуждается; ремонт (текущий, капитальный); индивидуальное решение с ТСР; технические решения невозможны – организация альтернативной формы обслуживания

Комментарий к заключению: _____

I Результаты обследования:

6. Системы информации на объекте муниципального бюджетного дошкольного образовательного учреждения № 66 «Яблонька» города Калуги, 248016, г. Калуга, ул. В. Андриановой, д.66

Наименование объекта, адрес

№ п/п	Наименование функционального планировочного элемента	Наличие элемента			Выявленные нарушения и замечания		Работы по адаптации объектов	
		есть/нет	№ на плане	№ фото	Содержание	Значимо для инвалида (категория)	Содержание	Виды работ
6.1.	Визуальные средства	Нет			Нет	Нет		
6.2.	Акустические средства	Нет			Нет	Нет		
6.3.	Тактильные средства	Нет			Нет	Нет		
6.4.	Общие требования к зоне				Нет	Нет		

II Заключение по зоне:

Наименование структурно-функциональной зоны	Состояние доступности* (к пункту 3.4. Акта обследования ОСИ)	Приложение		Рекомендации по адаптации (вид работы)**к пункту 4.1. Акта обследования ОСИ
		№ на плане	№ фото	
Системы информации на объекте	ВНД			не нуждается

* указывается; ДП-В - доступно полностью всем; ДП-И (К, О, Q, Г, У) - доступно полностью избирательно (указать категории инвалидов); ДЧ-В ~ доступно частично всем; ДЧ-И (К, О, С, Г, У) - доступно частично избирательно (указать категории инвалидов); ДУ ~ доступно условно, ВИД – недоступно

** указывается один из вариантов: не нуждается; ремонт (текущий, капитальный); индивидуальное решение с ТСП; технические решения невозможны – организация альтернативной формы обслуживания

Комментарий к заключению: _____